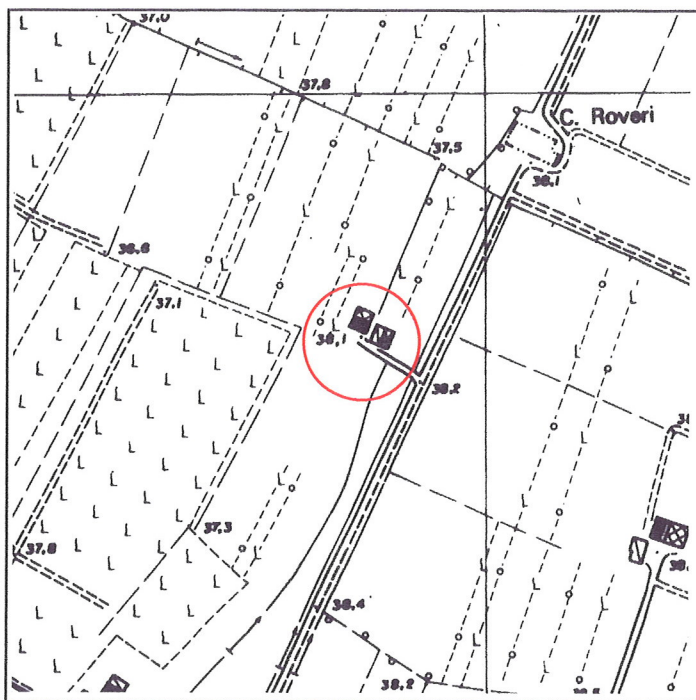


Via	Pozzo Pontuto, 17	Toponimo	
Tav. PRG	2.7	Quadrante	C-9
		Zona PRG	E.7

<b>Edificio principale</b>		<b>Tipologia</b>	elementi contigui
<input checked="" type="checkbox"/>	Riconoscibile	<b>Interventi</b>	nessuno
<input type="checkbox"/>	Parzialmente riconoscibile	<b>Dest. d'uso</b>	abitazione e servizi agricoli
<input type="checkbox"/>	Non riconoscibile		
<b>Altri edifici riconoscibili</b> <input checked="" type="checkbox"/> SI <input type="checkbox"/> NO		<b>Tipologia</b>	rustico
		<b>Dest. d'uso</b>	servizi agricoli
<b>Edifici recenti presenti</b> <input type="checkbox"/> SI <input checked="" type="checkbox"/> NO		<b>Tipologia</b>	
		<b>Dest. d'uso</b>	
<b>Altri elementi di pregio</b> <input type="checkbox"/> SI <input checked="" type="checkbox"/> NO		<b>Descrizione</b>	
<b>Giudizio sintetico sul valore dell'insediamento</b>		discreto valore ambientale	


ESTRATTO DALLA C.T.R.



FOTOGRAFIA IDENTIFICATIVA



Altri documenti



**Note**

Edificio a elementi contigui sviluppato in pianta rettangolare su due livelli e sottotetto con copertura a due acque e colmo costante. Presenta una porta morta angolare archivoltata a sesto ribassato e ha luci regolari e simmetricamente distribuite. Nell'area dell'insediamento vi è un rustico a un livello in aderenza al quale sono state recentemente installate varie tettoie in strutture precarie.

PUNTI DI RIPRESA FOTOGRAFICA

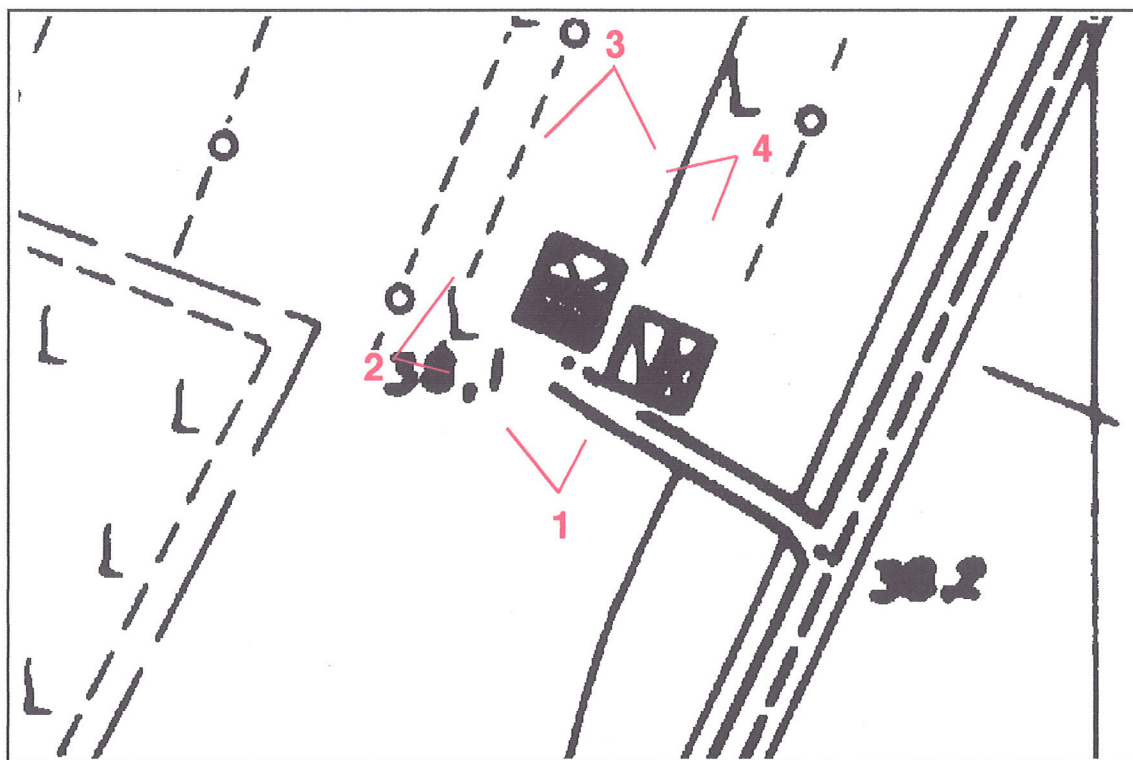


Foto 1



Foto 2



Foto 3



Foto 4