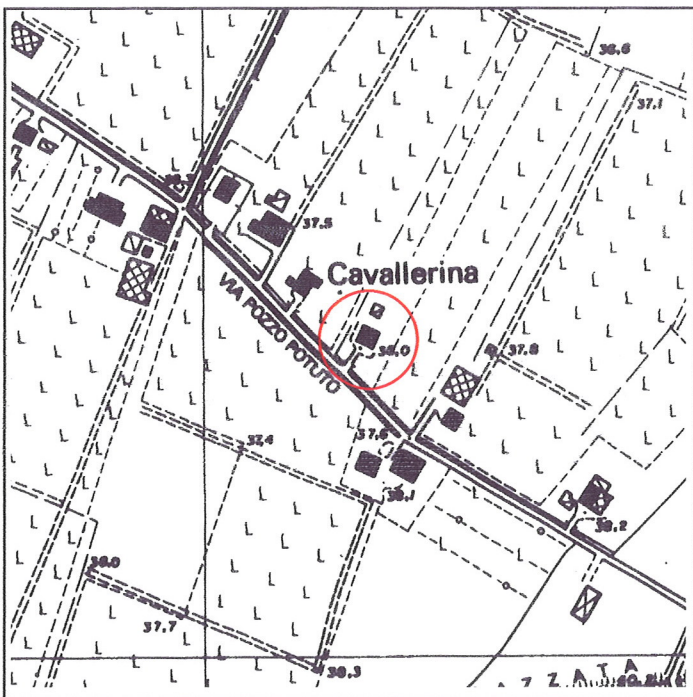


Via	Pozzo Pontuto, 11	Toponimo	Cavallerina (CTR)
Tav. PRG	2.7	Quadrante	C-9
		Zona PRG	E.7

Edificio principale			
<input checked="" type="checkbox"/>	Riconoscibile	Tipologia	elementi contigui
<input type="checkbox"/>	Parzialmente riconoscibile	Interventi	manutenzione
<input type="checkbox"/>	Non riconoscibile	Dest. d'uso	abitazione
Altri edifici riconoscibili <input type="checkbox"/> SI <input checked="" type="checkbox"/> NO		Tipologia	
		Dest. d'uso	
Edifici recenti presenti <input checked="" type="checkbox"/> SI <input type="checkbox"/> NO		Tipologia	rustico
		Dest. d'uso	servizi
Altri elementi di pregio <input type="checkbox"/> SI <input checked="" type="checkbox"/> NO		Descrizione	
Giudizio sintetico sul valore dell'insediamento		discreto valore ambientale	


ESTRATTO DALLA C.T.R.



FOTOGRAFIA IDENTIFICATIVA



Altri documenti



Note

Edificio a elementi contigui di modeste dimensioni sviluppato in pianta rettangolare su due livelli e sottotetto con copertura a due acque e colmo costante. Presenta luci regolari e simmetricamente distribuite e cordoli marcapiano al primo e secondo livello. Nell'area dell'insediamento vi è un rustico di recente costruzione.

PUNTI DI RIPRESA FOTOGRAFICA

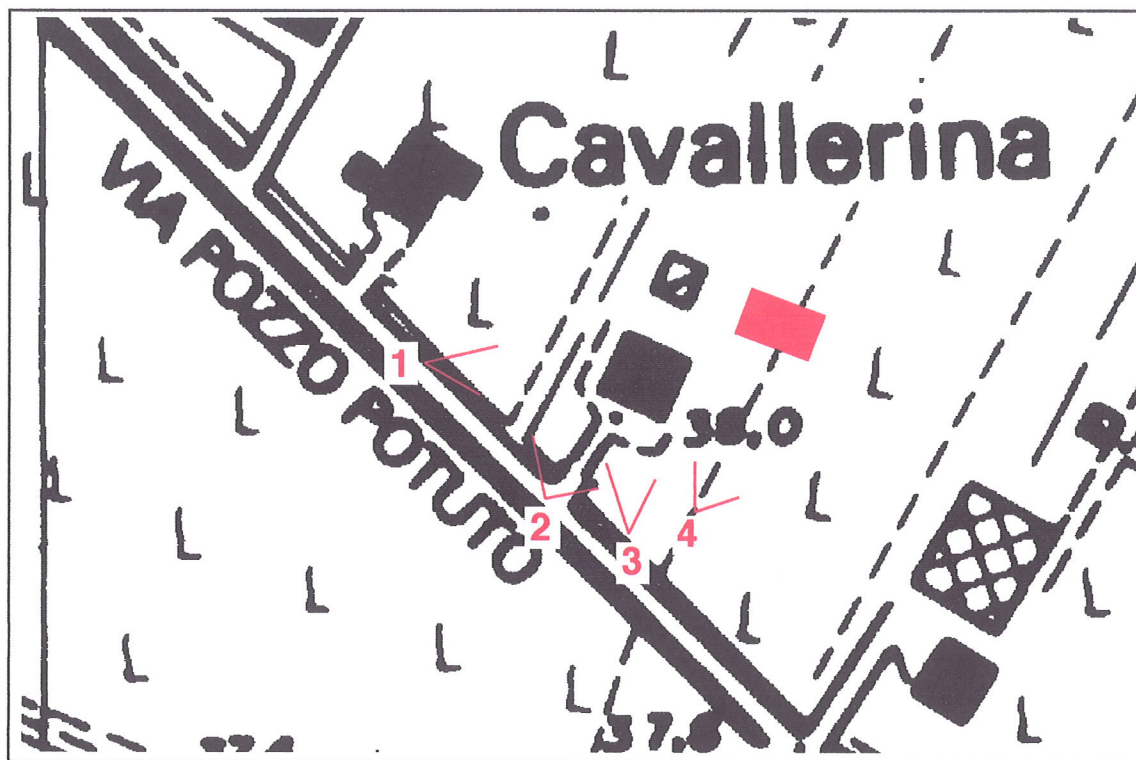


Foto 1



Foto 2



Foto 3



Foto 4