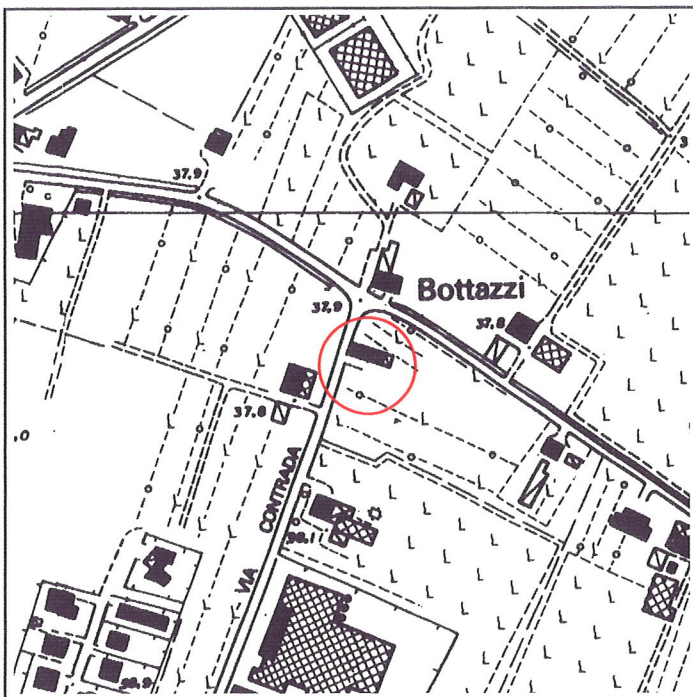


Via	Contrada, 5	Toponimo	
Tav. PRG	2.7	Quadrante	C-8
		Zona PRG	E.7

Edificio principale		Tipologia	casa bracciantile
<input checked="" type="checkbox"/>	Riconoscibile	Interventi	manutenzione
<input type="checkbox"/>	Parzialmente riconoscibile	Dest. d'uso	abitazione
<input type="checkbox"/>	Non riconoscibile		
Altri edifici riconoscibili		<input type="checkbox"/> SI	<input checked="" type="checkbox"/> NO
		Tipologia	
		Dest. d'uso	
Edifici recenti presenti		<input type="checkbox"/> SI	<input checked="" type="checkbox"/> NO
		Tipologia	
		Dest. d'uso	
Altri elementi di pregio		<input type="checkbox"/> SI	<input checked="" type="checkbox"/> NO
		Descrizione	
Giudizio sintetico sul valore dell'insediamento		discreto valore ambientale	


ESTRATTO DALLA C.T.R.



FOTOGRAFIA IDENTIFICATIVA



Altri documenti



Note

Casa bracciantile sviluppata in pianta rettangolare su due livelli con copertura a due acque e colmo costante. Presenta luci regolari e simmetricamente distribuite.

PUNTI DI RIPRESA FOTOGRAFICA

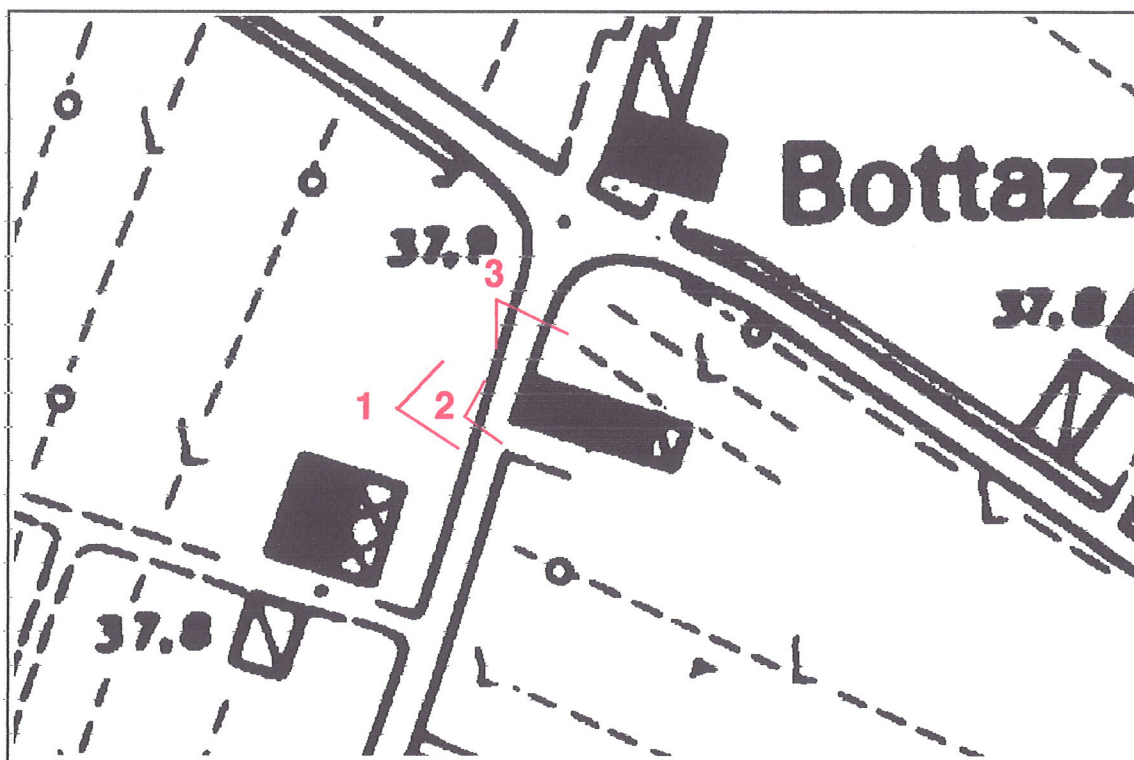


Foto 1



Foto 2



Foto 3