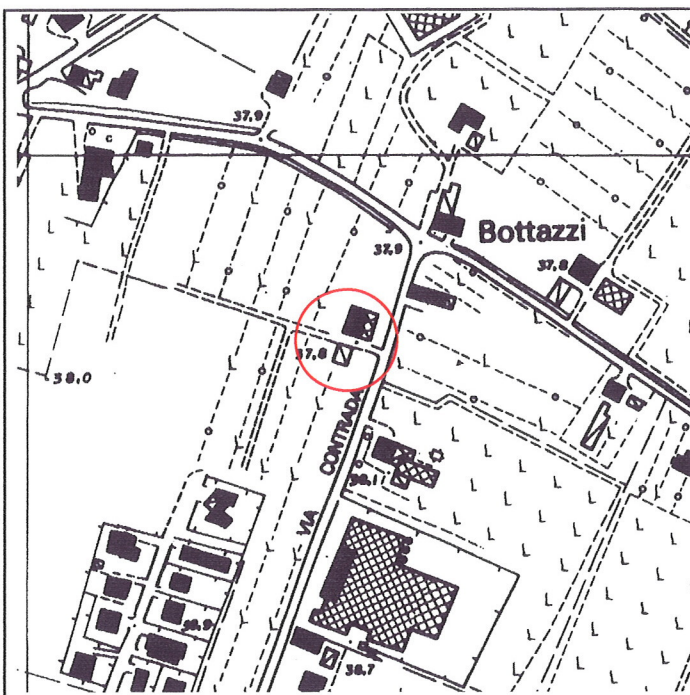


Via	Contrada, 4	Toponimo	
Tav. PRG	2.7	Quadrante	C-8
		Zona PRG	E.7

Edificio principale		Tipologia	elementi contigui
<input checked="" type="checkbox"/>	Riconoscibile	Interventi	nessuno
<input type="checkbox"/>	Parzialmente riconoscibile	Dest. d'uso	in stato di abbandono
<input type="checkbox"/>	Non riconoscibile		
Altri edifici riconoscibili <input checked="" type="checkbox"/> SI <input type="checkbox"/> NO		Tipologia	rustico
		Dest. d'uso	in stato di abbandono
Edifici recenti presenti <input type="checkbox"/> SI <input checked="" type="checkbox"/> NO		Tipologia	
		Dest. d'uso	
Altri elementi di pregio <input type="checkbox"/> SI <input checked="" type="checkbox"/> NO		Descrizione	
Giudizio sintetico sul valore dell'insediamento		buon valore ambientale	


ESTRATTO DALLA C.T.R.



FOTOGRAFIA IDENTIFICATIVA



Altri documenti



Note

Edificio a elementi contigui sviluppato in pianta rettangolare su due livelli e sottotetto con copertura a due acque e colmo costante. Presenta una porta morta archivoltata a sesto ribassato. Nell'area dell'insediamento vi è un rustico coperto a due acque con una tettoia in aderenza al lato est.

PUNTI DI RIPRESA FOTOGRAFICA

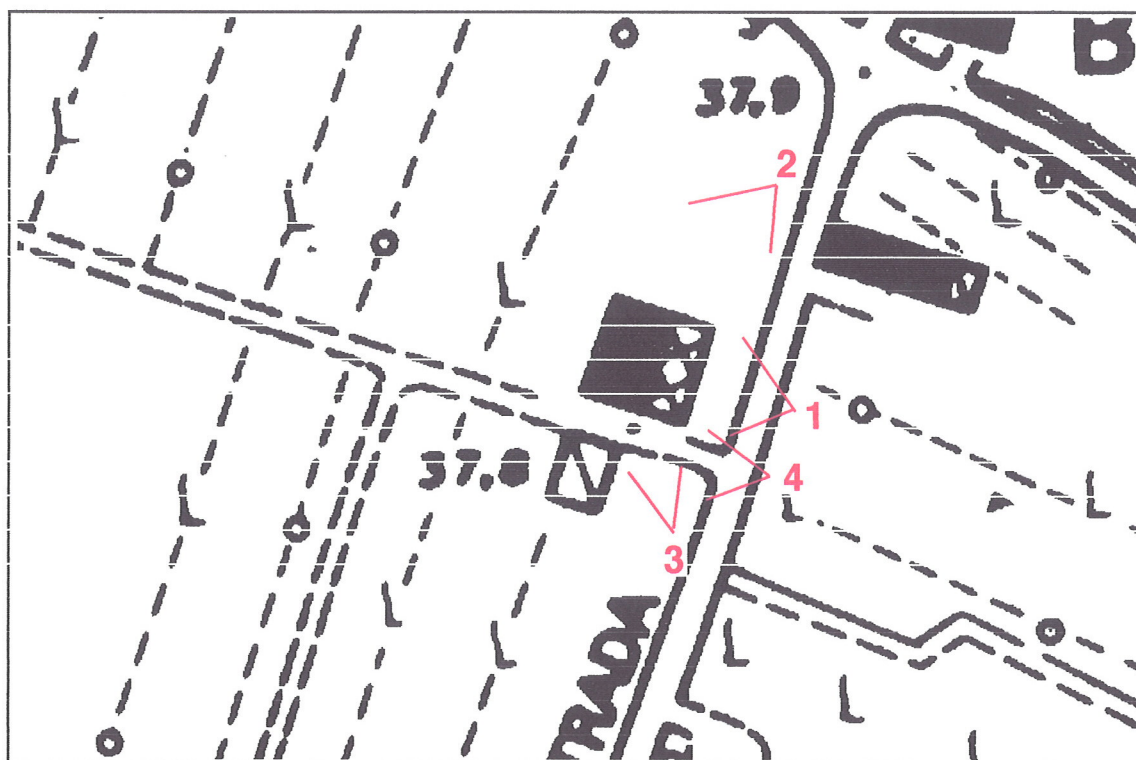


Foto 1



Foto 2



Foto 3



Foto 4

66
Correggio
C. ROVERI
alt. m. -

IGM F 74 II SO

Edificio rurale a corpi giustapposti in linea con porta morta a sesto ribassato e copertura a due falde. Il civile, ad est, ha luci regolari e simmetricamente distribuite.



C. Roveri. Edificio rurale, 66.