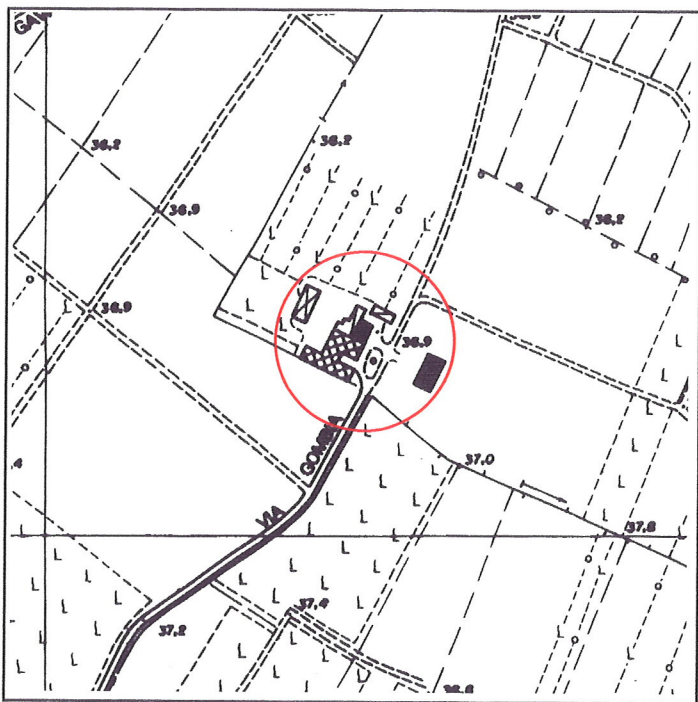


Via	Gombia, 1-2	Toponimo	
Tav. PRG	2.7	Quadrante	B-9
		Zona PRG	E.7

Edificio principale			
<input checked="" type="checkbox"/>	Riconoscibile	Tipologia	elementi contigui
<input type="checkbox"/>	Parzialmente riconoscibile	Interventi	manutenzione
<input type="checkbox"/>	Non riconoscibile	Dest. d'uso	servizi agricoli
Altri edifici riconoscibili <input type="checkbox"/> SI <input checked="" type="checkbox"/> NO		Tipologia	
		Dest. d'uso	
Edifici recenti presenti <input checked="" type="checkbox"/> SI <input type="checkbox"/> NO		Tipologia	residenziale e capannone
		Dest. d'uso	abitazione e servizi agricoli
Altri elementi di pregio <input type="checkbox"/> SI <input checked="" type="checkbox"/> NO		Descrizione	
Giudizio sintetico sul valore dell'insediamento		discreto valore ambientale	


ESTRATTO DALLA C.T.R.



FOTOGRAFIA IDENTIFICATIVA



Altri documenti



Note

Edificio a elementi contigui costituito dal civile sviluppato in pianta rettangolare su due livelli e sottotetto con copertura a due acque e colmo costante con la parte scolante verso la parte a servizi in aderenza che presenta una porta morta archivoltata a sesto ribassato. Nell'area dell'insediamento vi sono un edificio residenziale e un capannone di recente costruzione.

PUNTI DI RIPRESA FOTOGRAFICA

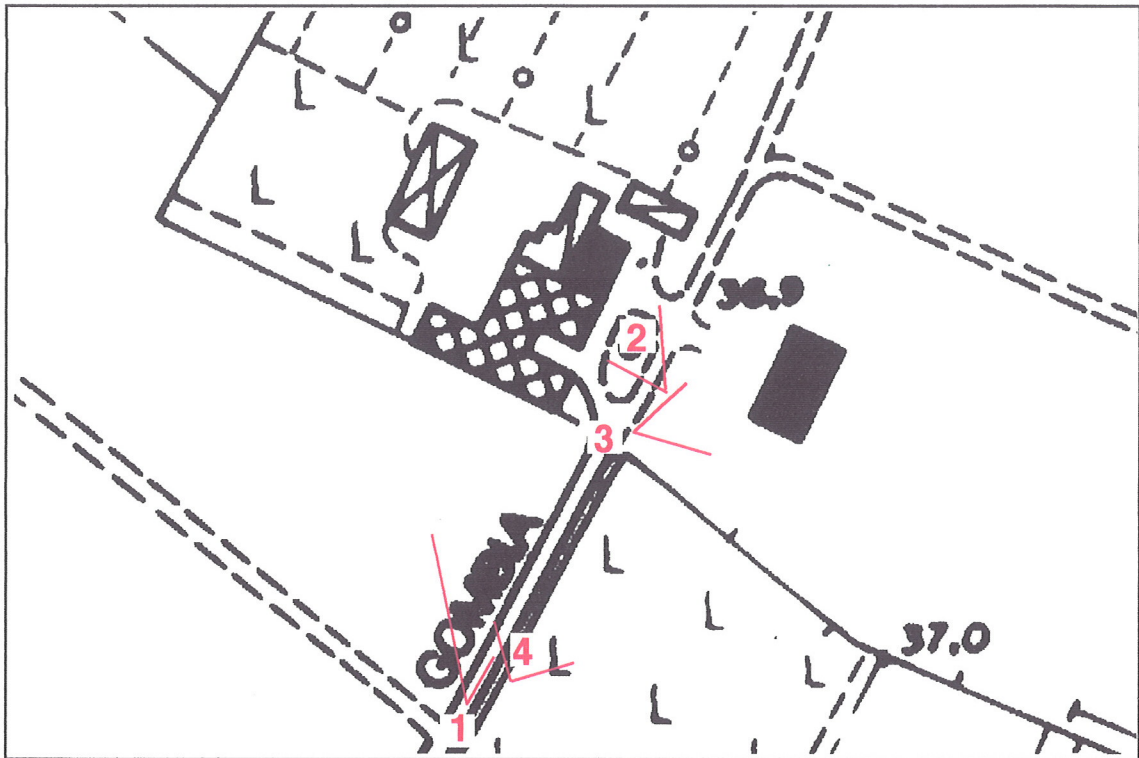


Foto 1



Foto 2



Foto 3



Foto 4