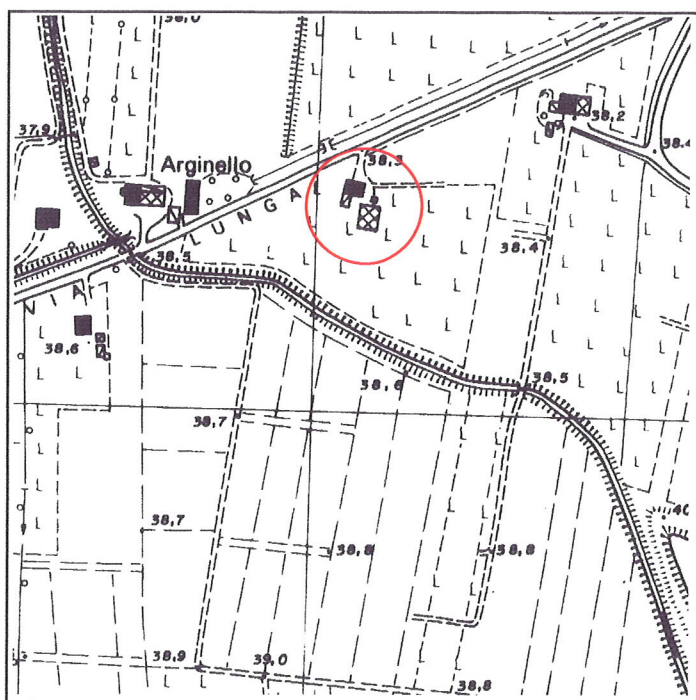


Via Lunga, 5/a	Toponimo	
Tav. PRG 2.7	Quadrante A-5	Zona PRG E.1+E.8

Edificio principale			
<input checked="" type="checkbox"/> Riconoscibile	Tipologia	casino civile	
<input type="checkbox"/> Parzialmente riconoscibile	Interventi	manutenzione	
<input type="checkbox"/> Non riconoscibile	Dest. d'uso	abitazione	
Altri edifici riconoscibili <input type="checkbox"/> SI <input checked="" type="checkbox"/> NO	Tipologia		
	Dest. d'uso		
Edifici recenti presenti <input checked="" type="checkbox"/> SI <input type="checkbox"/> NO	Tipologia	capannone	
	Dest. d'uso	servizi agricoli	
Altri elementi di pregio <input type="checkbox"/> SI <input checked="" type="checkbox"/> NO	Descrizione		
Giudizio sintetico sul valore dell'insediamento	buon valore ambientale		


ESTRATTO DALLA C.T.R.



FOTOGRAFIA IDENTIFICATIVA



Altri documenti



Note

Casino civile in faccia vista al piano terreno sviluppato in pianta quadrata su due livelli e sottotetto con copertura a quattro acque. Presenta zoccolatura al piede dell'edificio, cordolo marcapiano al primo livello e ha luci regolari e simmetricamente distribuite.

PUNTI DI RIPRESA FOTOGRAFICA

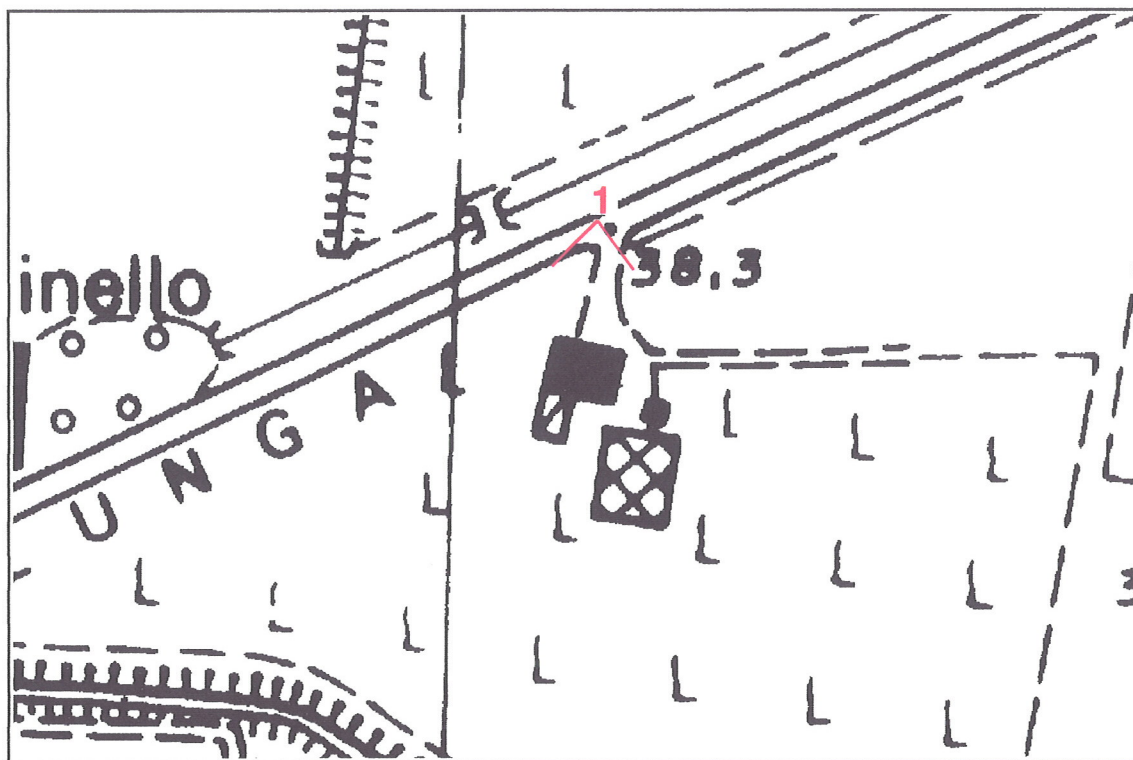


Foto 1