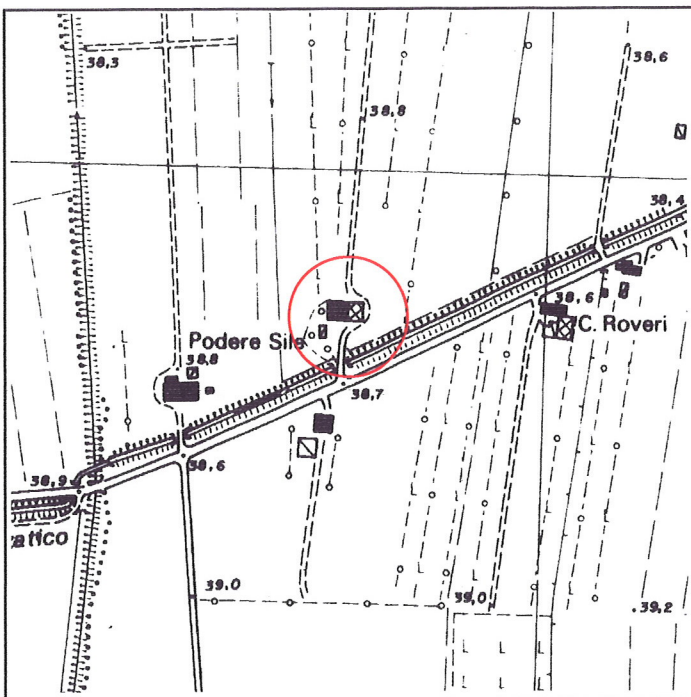


Via	Lunga, 14	Toponimo	
Tav. PRG	2.7	Quadrante	B-3
		Zona PRG	E.1

<b>Edificio principale</b>		<b>Tipologia</b>	elementi contigui del '900
<input checked="" type="checkbox"/>	Riconoscibile	<b>Interventi</b>	nessuno
<input type="checkbox"/>	Parzialmente riconoscibile	<b>Dest. d'uso</b>	in stato di abbandono
<input type="checkbox"/>	Non riconoscibile		
<b>Altri edifici riconoscibili</b> <input checked="" type="checkbox"/> SI <input type="checkbox"/> NO		<b>Tipologia</b>	rustico
		<b>Dest. d'uso</b>	in stato di abbandono
<b>Edifici recenti presenti</b> <input type="checkbox"/> SI <input checked="" type="checkbox"/> NO		<b>Tipologia</b>	
		<b>Dest. d'uso</b>	
<b>Altri elementi di pregio</b> <input type="checkbox"/> SI <input checked="" type="checkbox"/> NO		<b>Descrizione</b>	
<b>Giudizio sintetico sul valore dell'insediamento</b>		buon valore ambientale	


ESTRATTO DALLA C.T.R.



FOTOGRAFIA IDENTIFICATIVA



Altri documenti



**Note**

Edificio a elementi contigui in faccia vista del primo Novecento sviluppato in pianta rettangolare con copertura a due acque e colmo costante. La parte civile posta a ovest è su due livelli e sottotetto e ha luci regolari, simmetricamente distribuite e sottolineate da cornici lisce. Presenta una porta morta passante archivoltata a sesto ribassato e cordoli marcapiano al primo e secondo livello. Nell'area dell'insediamento vi è un rustico a un livello coperto a due acque.

PUNTI DI RIPRESA FOTOGRAFICA

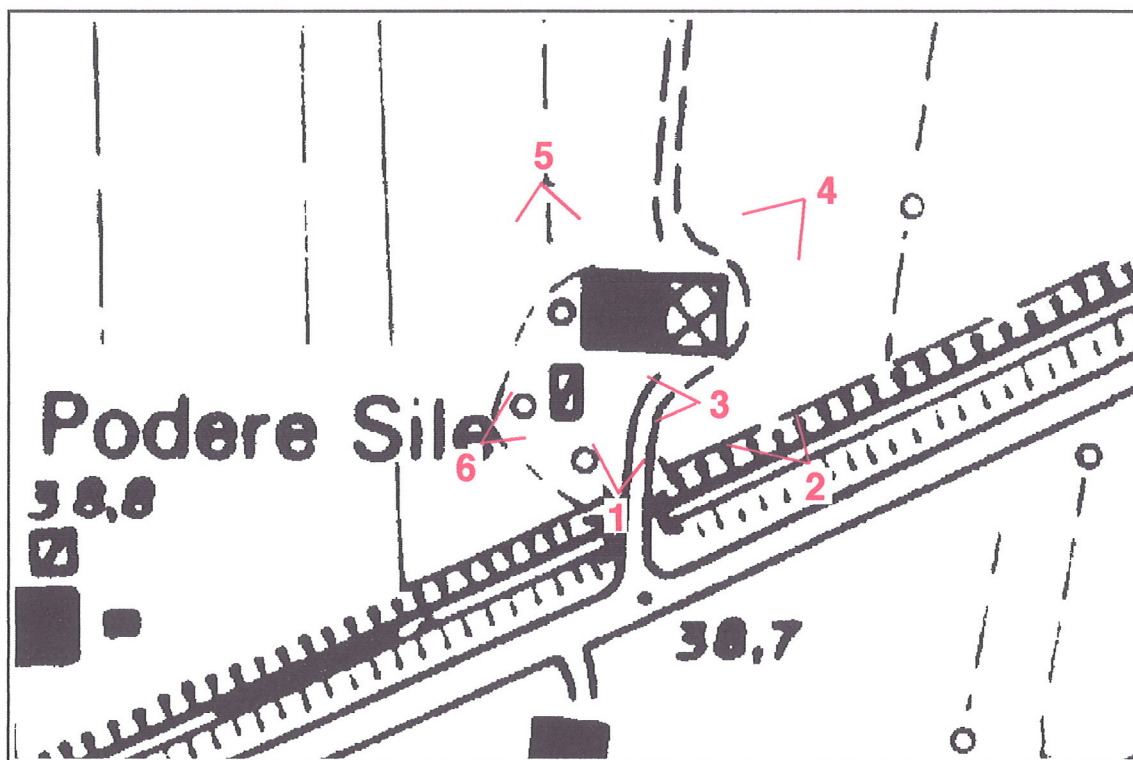


Foto 1





Foto 2



Foto 3





Foto 4



Foto 5



Foto 6