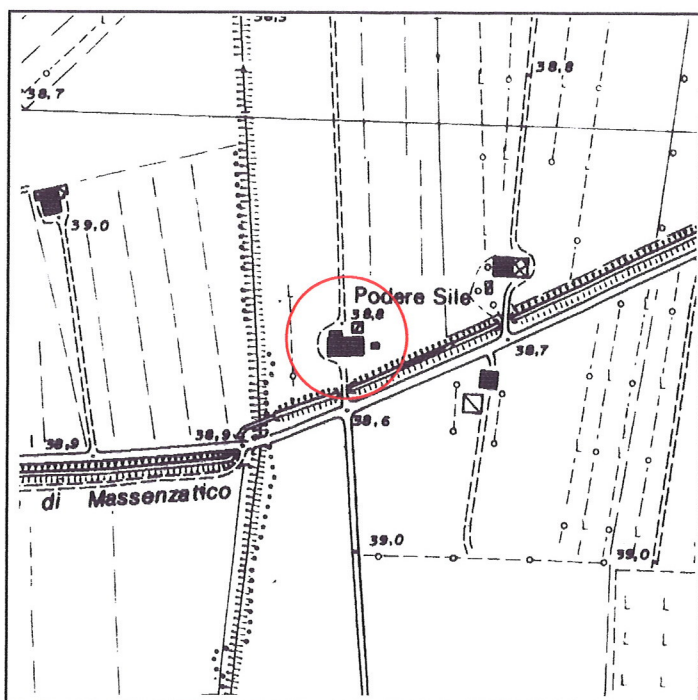


Via Lunga, 16	Toponimo Podere Sile
Tav. PRG 2.7	Quadrante B-3 Zona PRG E.1

Edificio principale		Tipologia	elementi contigui del '900
<input checked="" type="checkbox"/> Riconoscibile		Interventi	nessuno
<input type="checkbox"/> Parzialmente riconoscibile		Dest. d'uso	in stato di abbandono
<input type="checkbox"/> Non riconoscibile			
Altri edifici riconoscibili <input checked="" type="checkbox"/> SI <input type="checkbox"/> NO		Tipologia	rustici
		Dest. d'uso	in stato di abbandono
Edifici recenti presenti <input type="checkbox"/> SI <input checked="" type="checkbox"/> NO		Tipologia	
		Dest. d'uso	
Altri elementi di pregio <input type="checkbox"/> SI <input checked="" type="checkbox"/> NO		Descrizione	
Giudizio sintetico sul valore dell'insediamento		buon valore ambientale	


ESTRATTO DALLA C.T.R.



FOTOGRAFIA IDENTIFICATIVA



Altri documenti



Note

Edificio a elementi contigui in faccia vista del primo Novecento sviluppato in pianta rettangolare su due livelli e sottotetto con copertura a due acque e colmo costante. Presenta una porta morta passante archivoltata a tre centri sulla quale a grandi lettere vi è il toponimo, cordoli marcapiano al primo e secondo livello, luci regolari, simmetricamente distribuite e sottolineate da cornici superiori. Nell'area dell'insediamento vi sono due piccoli rustici a un livello coperti a due acque.

PUNTI DI RIPRESA FOTOGRAFICA

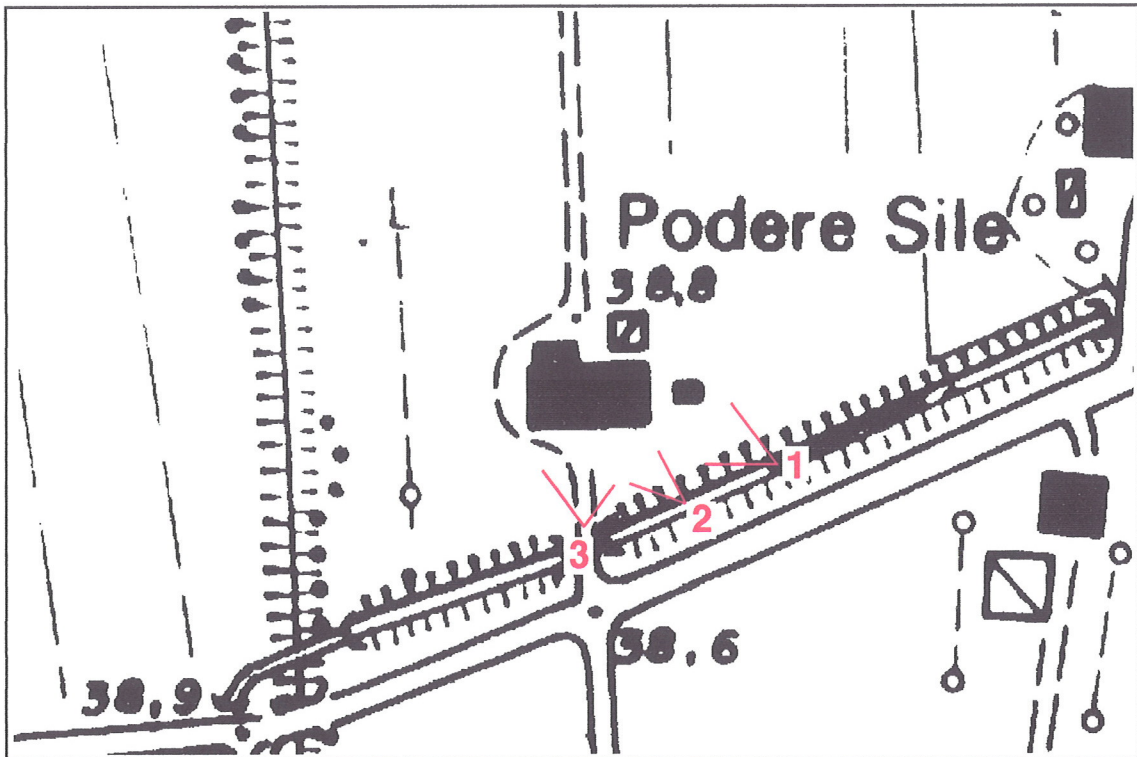


Foto 1



Foto 2



Foto 3