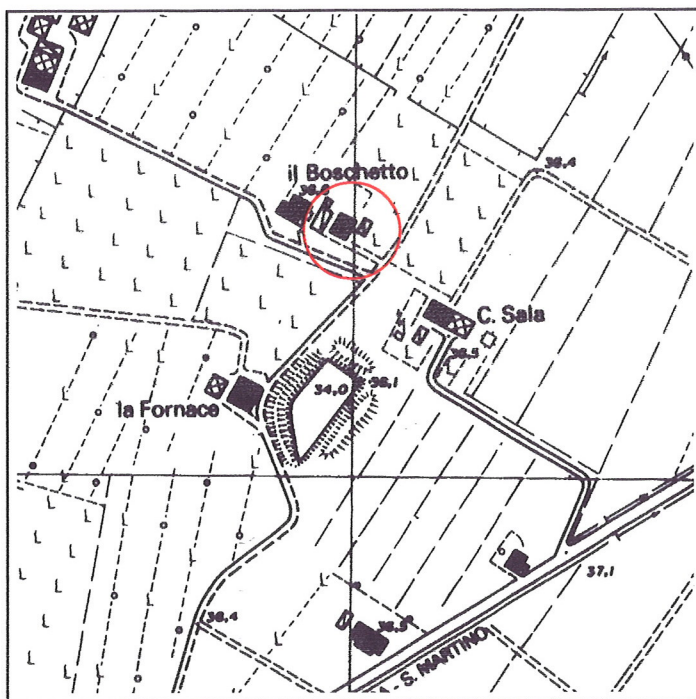


|          |            |           |              |
|----------|------------|-----------|--------------|
| Via      | Fornace, 5 | Toponimo  | Il Boschetto |
| Tav. PRG | 2.7        | Quadrante | A-8          |
|          |            | Zona PRG  | E.7          |

|   |                            |                           |                               |
|---|----------------------------|---------------------------|-------------------------------|
| <b>Edificio principale</b>  |                            | <b>Tipologia</b>          | elementi contigui             |
| <input checked="" type="checkbox"/>   | Riconoscibile              | <b>Interventi</b>         | manutenzione                  |
| <input type="checkbox"/>  | Parzialmente riconoscibile | <b>Dest. d'uso</b>        | abitazione e servizi agricoli |
| <input type="checkbox"/>  | Non riconoscibile          |                           |                               |
| <b>Altri edifici riconoscibili</b> <input checked="" type="checkbox"/> SI <input type="checkbox"/> NO |                            | <b>Tipologia</b>          | rustico                       |
|   |                            | <b>Dest. d'uso</b>        | servizi agricoli              |
| <b>Edifici recenti presenti</b> <input checked="" type="checkbox"/> SI <input type="checkbox"/> NO    |                            | <b>Tipologia</b>          | baracche in lamiera           |
|   |                            | <b>Dest. d'uso</b>        | deposito                      |
| <b>Altri elementi di pregio</b> <input type="checkbox"/> SI <input checked="" type="checkbox"/> NO    |                            | <b>Descrizione</b>        |                               |
| <b>Giudizio sintetico sul valore dell'insediamento</b>  |                            | modesto valore ambientale |                               |


ESTRATTO DALLA C.T.R.



FOTOGRAFIA IDENTIFICATIVA



Altri documenti



**Note**

Edificio a elementi contigui sviluppato in pianta articolata su tre livelli con copertura in parte a due acque e in parte a un'acqua. In aderenza al lato est e sul fronte sud della parte rientrante vi è un corpo di fabbrica coperto a tettoia. Nell'area dell'insediamento vi è un rustico sviluppato in pianta rettangolare su un livello con copertura a quattro acque. Sono inoltre presenti baracche in lamiera di recente installazione.

PUNTI DI RIPRESA FOTOGRAFICA

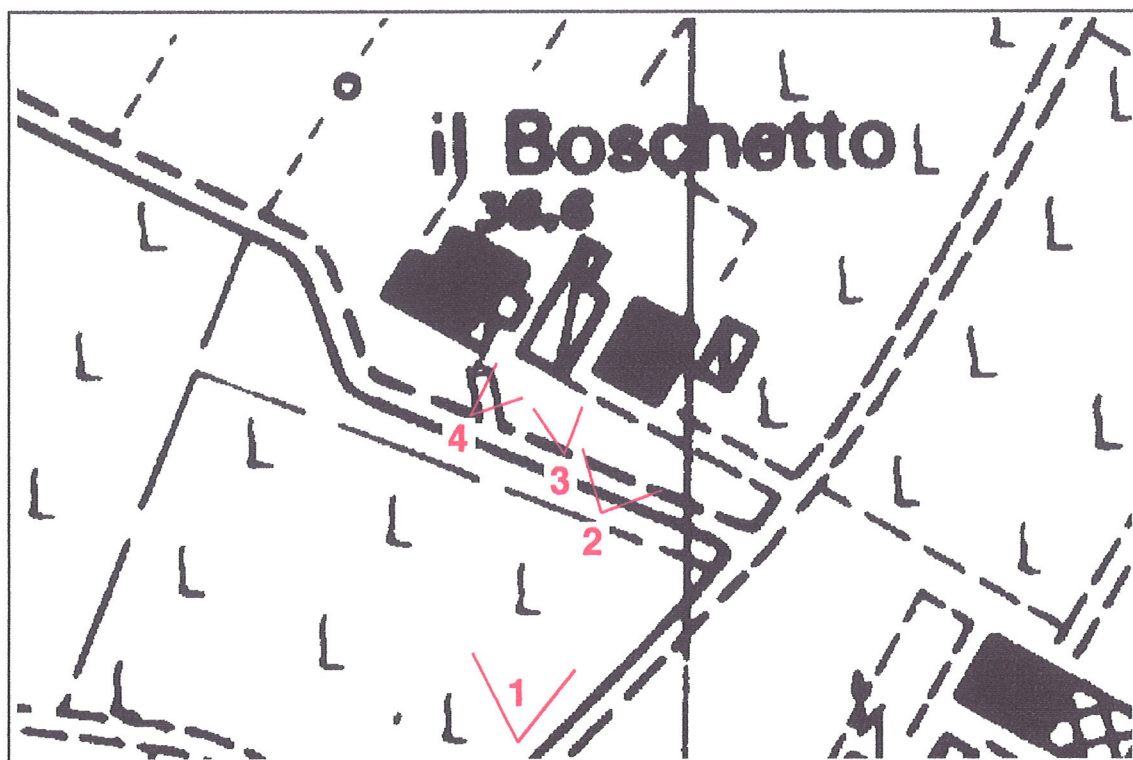


Foto 1





Foto 2



Foto 3





Foto 4