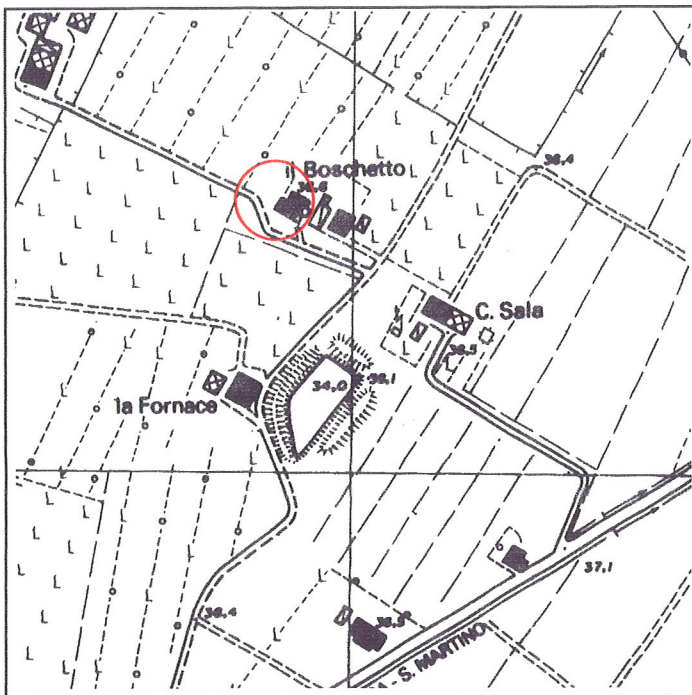


Via	Fornace, 7	Toponimo	Il Boschetto	Zona PRG	E.7
Tav. PRG	2.7	Quadrante	A-8		

Edificio principale		Tipologia	elementi contigui
<input checked="" type="checkbox"/>	Riconoscibile	Interventi	nessuno
<input type="checkbox"/>	Parzialmente riconoscibile	Dest. d'uso	in stato di abbandono
<input type="checkbox"/>	Non riconoscibile		
Altri edifici riconoscibili <input type="checkbox"/> SI <input checked="" type="checkbox"/> NO		Tipologia	
		Dest. d'uso	
Edifici recenti presenti <input type="checkbox"/> SI <input checked="" type="checkbox"/> NO		Tipologia	
		Dest. d'uso	
Altri elementi di pregio <input type="checkbox"/> SI <input checked="" type="checkbox"/> NO		Descrizione	
Giudizio sintetico sul valore dell'insediamento		buon valore ambientale	


ESTRATTO DALLA C.T.R.



FOTOGRAFIA IDENTIFICATIVA



Altri documenti



Note

Edificio a elementi contigui sviluppato in pianta quadrata su due livelli con copertura a quattro acque. Presenta luci regolari e simmetricamente distribuite e in aderenza al lato est un tettoia e al lato ovest un basso corpo di fabbrica a un livello coperto a due acque che presenta un portone archivoltato a sesto ribassato.

PUNTI DI RIPRESA FOTOGRAFICA

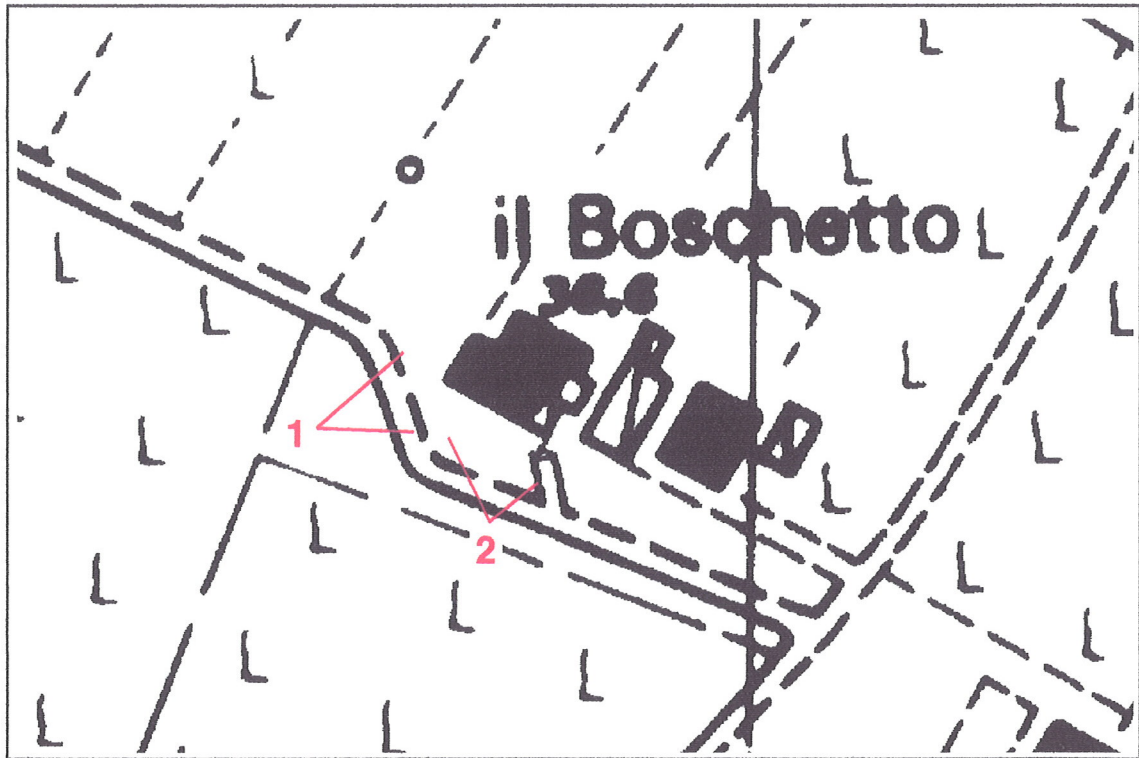


Foto 1



Foto 2