

Via Lunga, 9	Toponimo		
Tav. PRG 2.7	Quadrante A-4	Zona PRG E.1+E.8	

**Edificio principale**

Riconoscibile      **Tipologia** elementi contigui  
 Parzialmente riconoscibile      **Interventi** nessuno  
 Non riconoscibile      **Dest. d'uso** in stato di abbandono

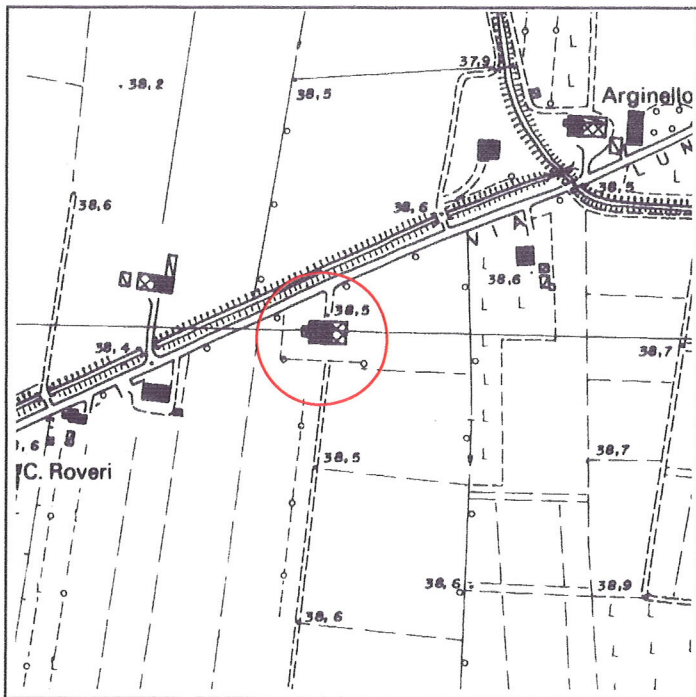
**Altri edifici riconoscibili**     SI     NO      **Tipologia**  
**Dest. d'uso**

**Edifici recenti presenti**     SI     NO      **Tipologia**  
**Dest. d'uso**

**Altri elementi di pregio**     SI     NO      **Descrizione**

**Giudizio sintetico sul valore dell'insediamento**    buon valore ambientale


ESTRATTO DALLA C.T.R.



FOTOGRAFIA IDENTIFICATIVA



Altri documenti



**Note**

Edificio a elementi contigui sviluppato in pianta rettangolare con copertura a due acque e colmo costante. La parte civile posta a ovest è su due livelli e sottotetto e ha luci regolari e simmetricamente distribuite. Presenta una porta morta archivoltata a tre centri e un cordolo marcapiano al primo livello.

PUNTI DI RIPRESA FOTOGRAFICA

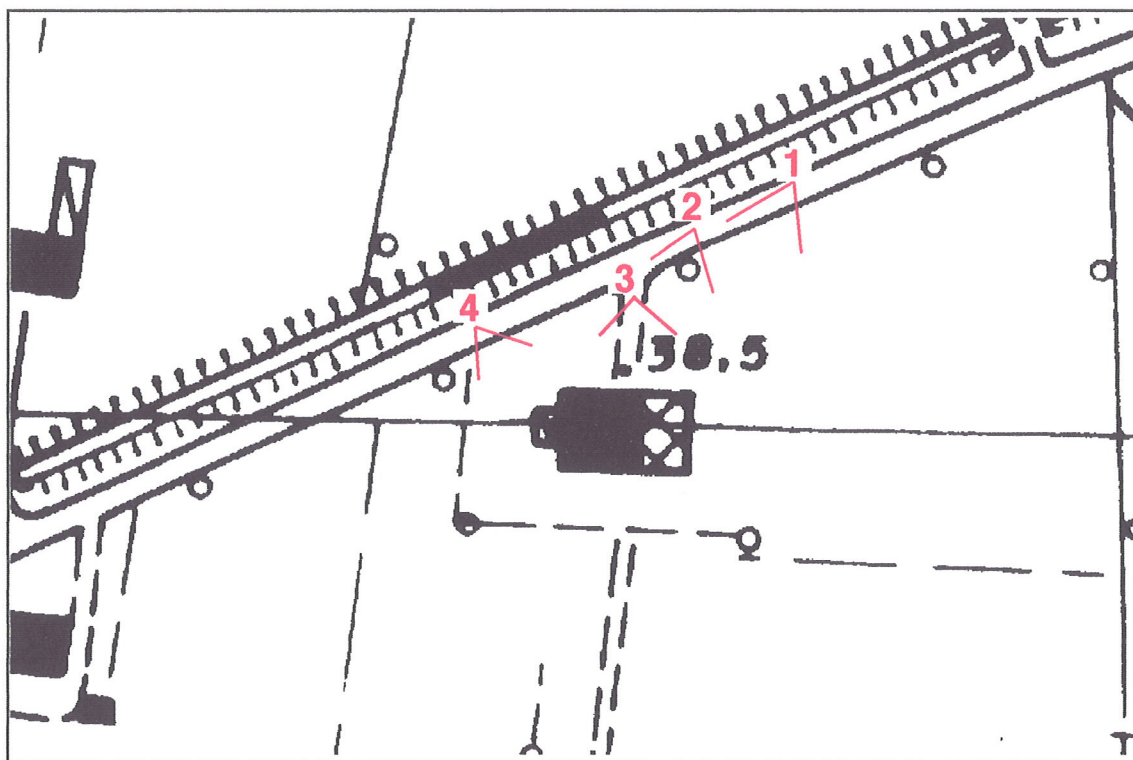


Foto 1



Foto 2



Foto 3



Foto 4