

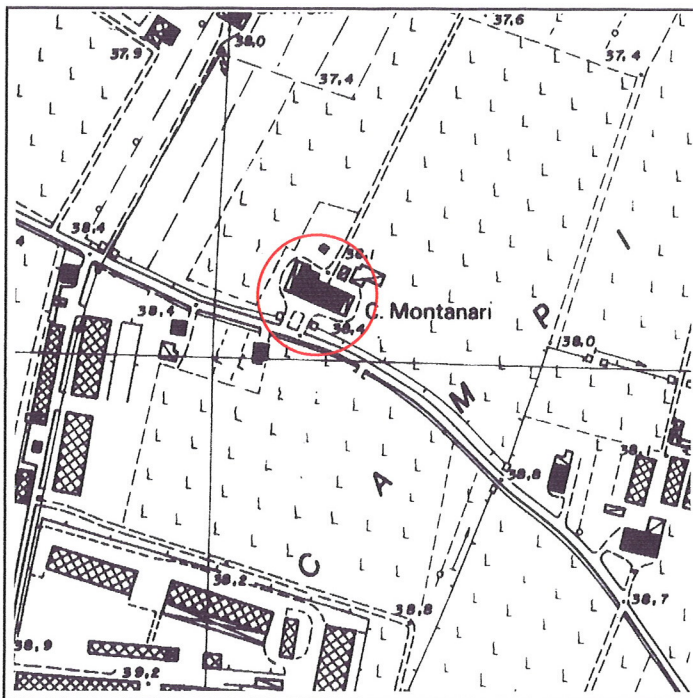
**COMUNE DI CORREGGIO
INSEDIAMENTO RURALE**

N° 14

Via Campisio, 14-14/a	Toponimo C. Montanari
Tav. PRG 2.7	Quadrante A-6 Zona PRG E.1

Edificio principale	
<input type="checkbox"/> Riconoscibile	Tipologia elementi contigui
<input checked="" type="checkbox"/> Parzialmente riconoscibile	Interventi ristrutturazione e ampliamento
<input type="checkbox"/> Non riconoscibile	Dest. d'uso abitazione e servizi agricoli
Altri edifici riconoscibili <input type="checkbox"/> SI <input checked="" type="checkbox"/> NO	Tipologia
	Dest. d'uso
Edifici recenti presenti <input checked="" type="checkbox"/> SI <input type="checkbox"/> NO	Tipologia capannoncini e baracche
	Dest. d'uso servizi agricoli
Altri elementi di pregio <input type="checkbox"/> SI <input checked="" type="checkbox"/> NO	Descrizione
Giudizio sintetico sul valore dell'insediamento	modesto valore ambientale


ESTRATTO DALLA C.T.R.



FOTOGRAFIA IDENTIFICATIVA



Altri documenti



Note

Edificio a elementi contigui sviluppato in pianta rettangolare su due livelli con copertura a quattro acque e colmo costante. Presenta in aderenza ai lati est e ovest vari corpi di fabbrica anche di recente costruzione. Complessivamente l'intervento di ristrutturazione e gli ampliamenti effettuati hanno in parte alterato l'originaria leggibilità.

PUNTI DI RIPRESA FOTOGRAFICA

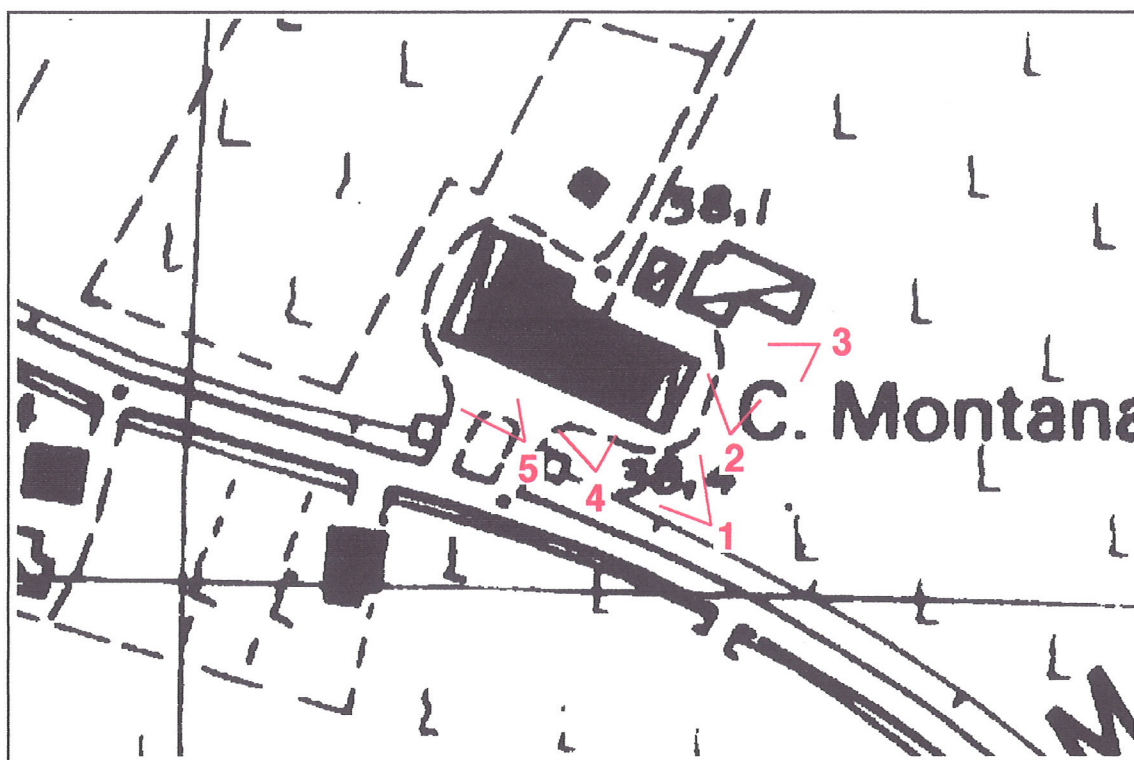


Foto 1



Foto 2



Foto 3



Foto 4



Foto 5