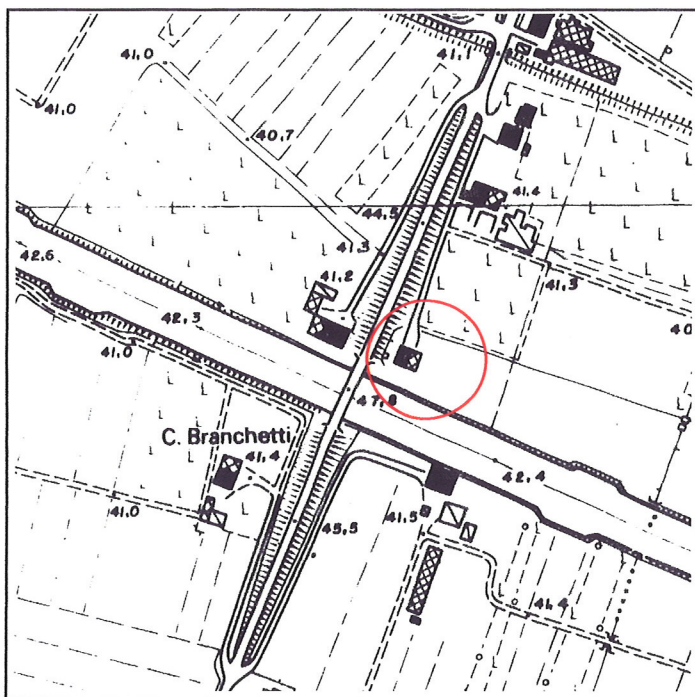


Via Masone, 7/a	Toponimo	
Tav. PRG 2.7	Quadrante F-7	Zona PRG E.1

Edificio principale		Tipologia	elementi contigui
<input checked="" type="checkbox"/> Riconoscibile		Interventi	nessuno
<input type="checkbox"/> Parzialmente riconoscibile		Dest. d'uso	in stato di abbandono
<input type="checkbox"/> Non riconoscibile			
Altri edifici riconoscibili	<input type="checkbox"/> SI <input checked="" type="checkbox"/> NO	Tipologia	
		Dest. d'uso	
Edifici recenti presenti	<input type="checkbox"/> SI <input checked="" type="checkbox"/> NO	Tipologia	
		Dest. d'uso	
Altri elementi di pregio	<input checked="" type="checkbox"/> SI <input type="checkbox"/> NO	Descrizione	pozzo
Giudizio sintetico sul valore dell'insediamento		modesto valore ambientale	


ESTRATTO DALLA C.T.R.



FOTOGRAFIA IDENTIFICATIVA



Altri documenti



Note

Edificio a elementi contigui costruito con ogni probabilità negli anni '30/40 (non appare nelle tavole I.G.M.). È costituito dalla parte civile sviluppata in pianta quadrata su tre livelli con copertura a quattro acque e dalla parte a servizi posta in aderenza alla precedente con copertura a tettoia. La parte civile ha luci regolari e simmetricamente distribuite. La parte a servizi presenta una porta morta con piattabanda.

PUNTI DI RIPRESA FOTOGRAFICA

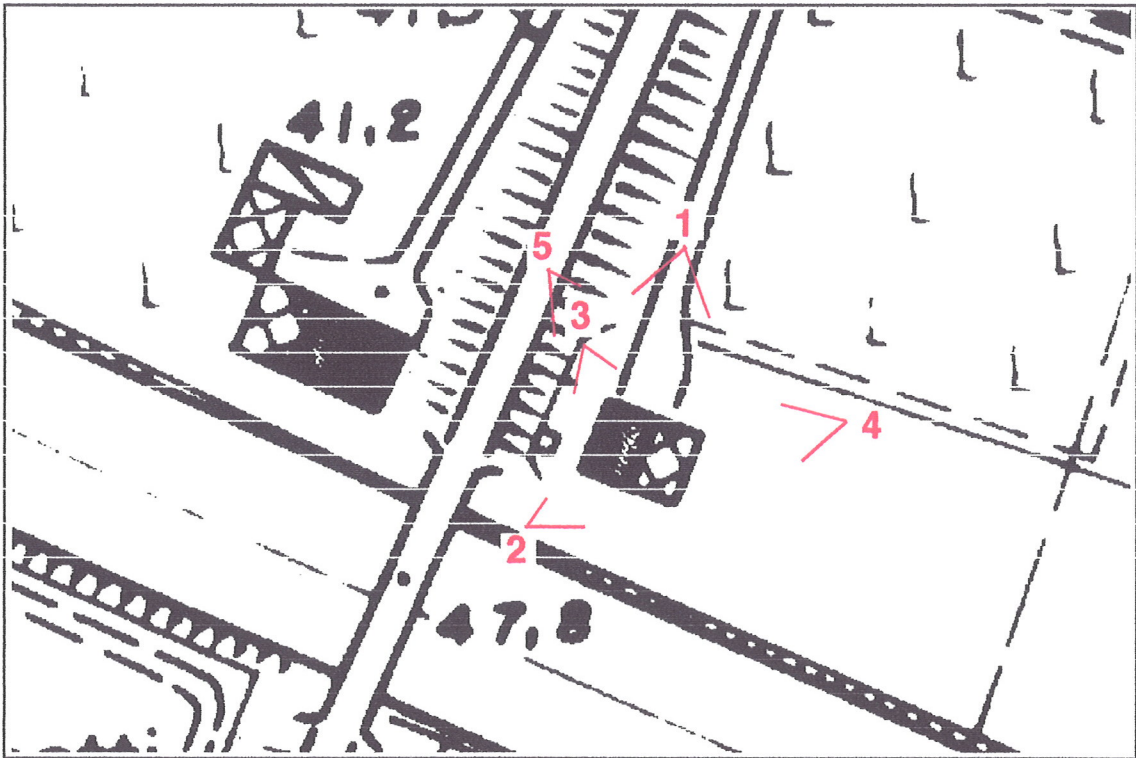


Foto 1



Foto 2



Foto 3



Foto 4



Foto 5