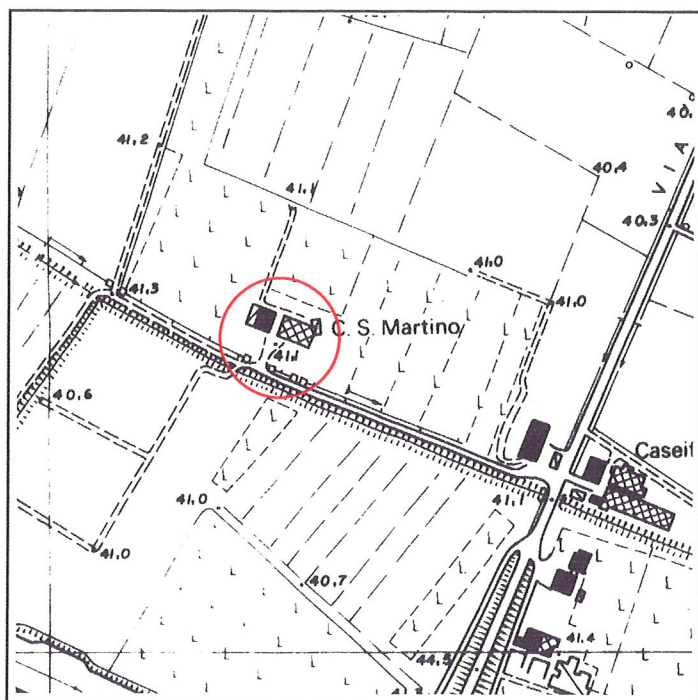


Via Masone, 4	Toponimo C. S. Martino
Tav. PRG 2.7	Quadrante E-7 Zona PRG E.7

Edificio principale		Tipologia	corpi separati
<input checked="" type="checkbox"/> Riconoscibile		Interventi	nessuno
<input type="checkbox"/> Parzialmente riconoscibile		Dest. d'uso	in stato di abbandono
<input type="checkbox"/> Non riconoscibile			
Altri edifici riconoscibili <input checked="" type="checkbox"/> SI <input type="checkbox"/> NO		Tipologia	stalla-fienile
		Dest. d'uso	in stato di abbandono
Edifici recenti presenti <input type="checkbox"/> SI <input checked="" type="checkbox"/> NO		Tipologia	
		Dest. d'uso	
Altri elementi di pregio <input type="checkbox"/> SI <input checked="" type="checkbox"/> NO		Descrizione	
Giudizio sintetico sul valore dell'insediamento		buon valore ambientale	

ESTRATTO DALLA C.T.R.



FOTOGRAFIA IDENTIFICATIVA



Altri documenti

Scheda IBC n. 70

Note

Insedimento a corpi separati costituito dal civile e dalla stalla con sovrapposto fienile. Il civile è in pianta quadrata su tre livelli con copertura a quattro acque. Presenta luci regolari e simmetricamente distribuite e in aderenza al lato ovest un basso corpo di fabbrica a un livello. La stalla è in pianta rettangolare con copertura a due acque e colmo costante e presenta sul fronte ovest un portico archivoltato a più luci e nel sottotetto luci con gelosie in laterizio.

PUNTI DI RIPRESA FOTOGRAFICA

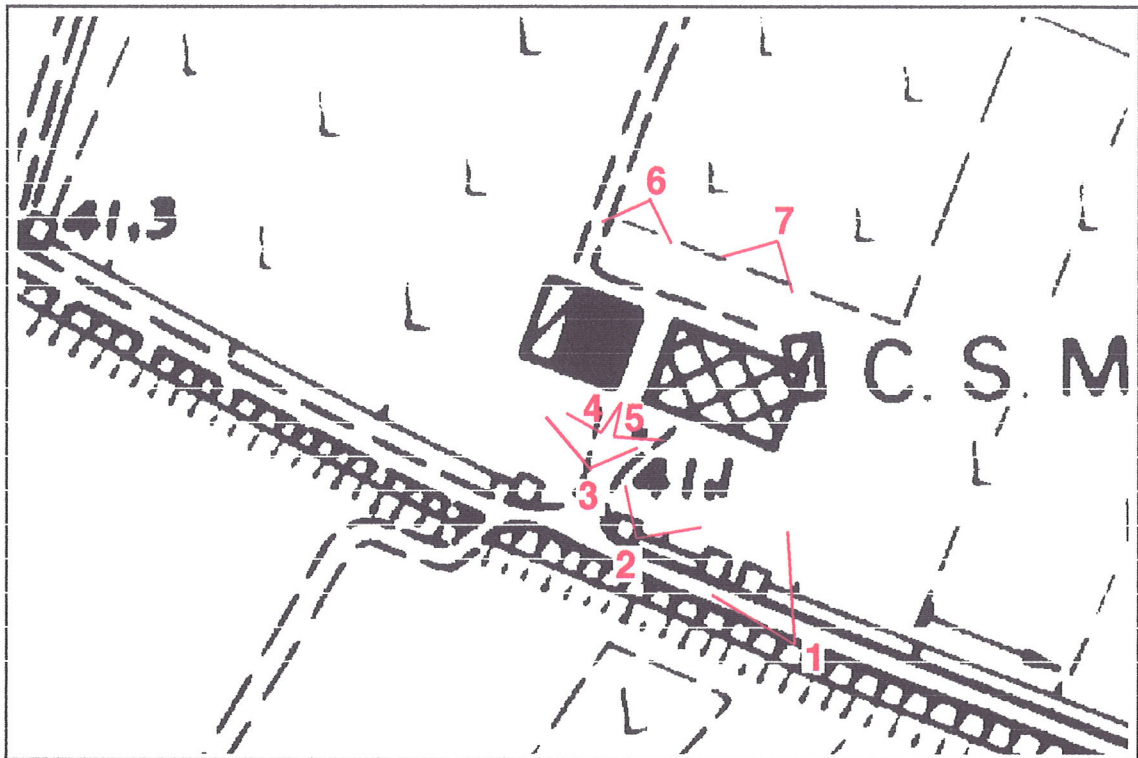


Foto 1



Foto 2



Foto 3



Foto 4




Foto 5



Foto 6



Foto 7



70

Correggio
C.S. MARTINO

alt. m. -

IGM F 74 II SO

Interessante nucleo rurale a corpi separati già dell'Opera Pia. Il civile, situato a ponente, sviluppa una pianta quadrangolare su tre livelli con tetto a quattro falde; le luci sono regolari e simmetricamente distribuite con ingresso archivoltato. Il rustico a pianta rettangolare con tetto a capanna presenta un portico archivoltato a più luci sul lato ovest e caratteristiche grigie a traforo nel fienile.