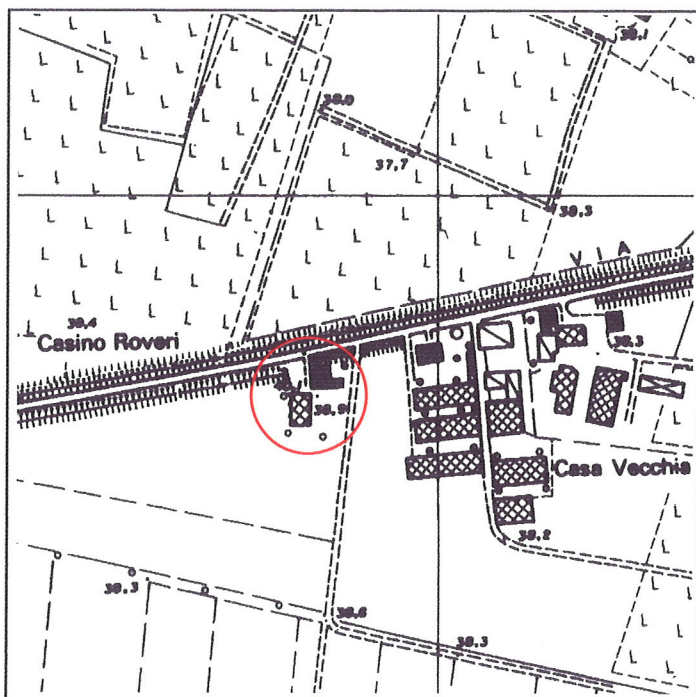


| | | | |
|----------|----------------|-----------|-----|
| Via | Gazzata, 2-2/a | Toponimo | |
| Tav. PRG | 2.7 | Quadrante | D-8 |
| | | Zona PRG | E.7 |

| | | | |
|---|----------------------------|------------------------|-------------------|
| Edificio principale | | Tipologia | elementi contigui |
| <input checked="" type="checkbox"/> | Riconoscibile | Interventi | nessuno |
| <input type="checkbox"/> | Parzialmente riconoscibile | Dest. d'uso | abitazione |
| <input type="checkbox"/> | Non riconoscibile | | |
| Altri edifici riconoscibili <input checked="" type="checkbox"/> SI <input type="checkbox"/> NO | | Tipologia | stalla-fienile |
| | | Dest. d'uso | servizi agricoli |
| Edifici recenti presenti <input type="checkbox"/> SI <input checked="" type="checkbox"/> NO | | Tipologia | |
| | | Dest. d'uso | |
| Altri elementi di pregio <input type="checkbox"/> SI <input checked="" type="checkbox"/> NO | | Descrizione | |
| Giudizio sintetico sul valore dell'insediamento | | buon valore ambientale | |


ESTRATTO DALLA C.T.R.



FOTOGRAFIA IDENTIFICATIVA



Altri documenti



Note

Edificio a elementi contigui sviluppato in pianta rettangolare con copertura a due acque e colmo costante. Presenta luci regolari e simmetricamente distribuite. In aderenza al lato est vi è un corpo di fabbrica a un livello coperto a due acque. La stalla con sovrapposto fienile in pianta staccata è sviluppata in pianta rettangolare con copertura a due acque e colmo costante e presenta una porta morta angolare archivoltata a sesto ribassato.

PUNTI DI RIPRESA FOTOGRAFICA

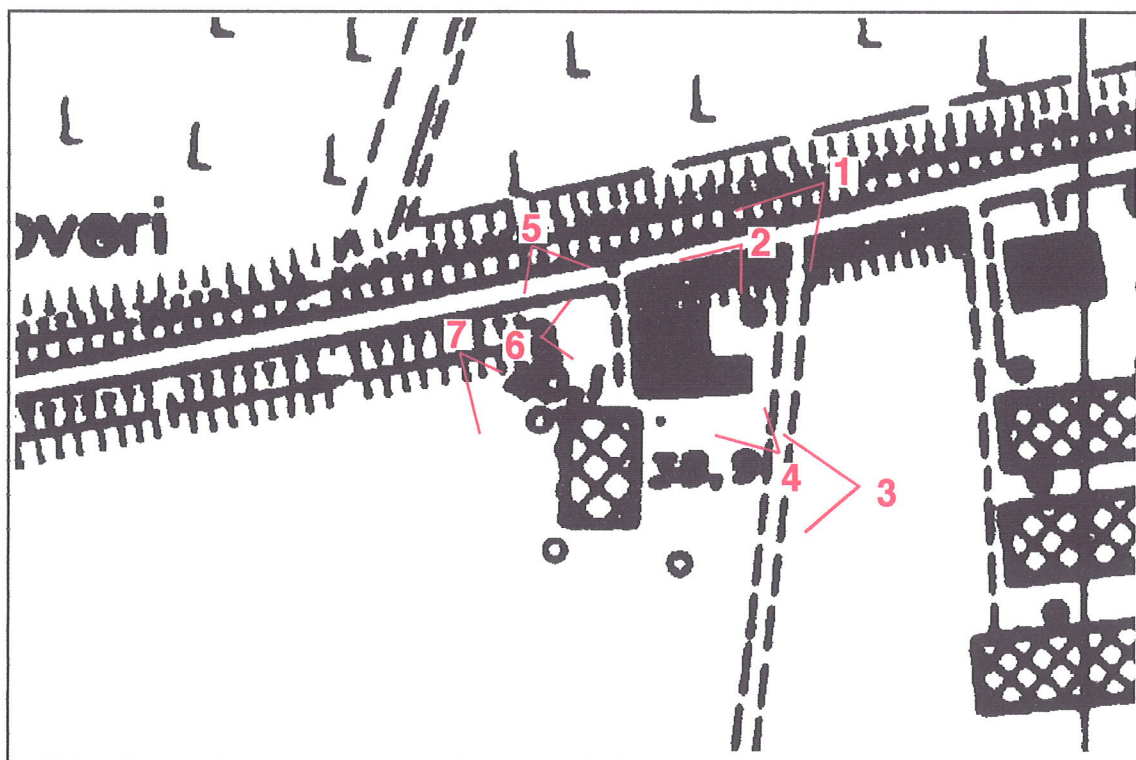


Foto 1



Foto 2



Foto 3



Foto 4



Foto 5



Foto 6



Foto 7