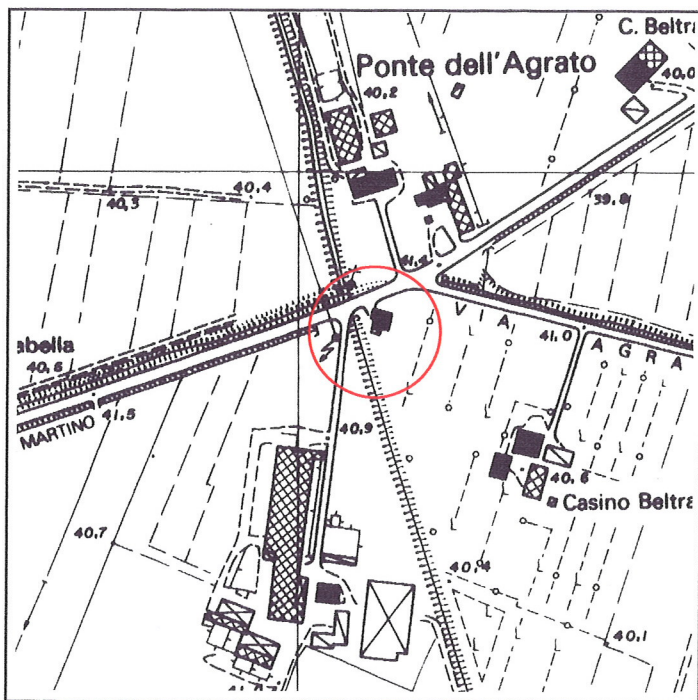


Via Dinazzano, 8-10	Toponimo	
Tav. PRG 2.7	Quadrante D-6	Zona PRG E.1+E.8

Edificio principale			
<input checked="" type="checkbox"/> Riconoscibile	Tipologia	elementi contigui	
<input type="checkbox"/> Parzialmente riconoscibile	Interventi	nessuno	
<input type="checkbox"/> Non riconoscibile	Dest. d'uso	in stato di abbandono	
Altri edifici riconoscibili <input type="checkbox"/> SI <input checked="" type="checkbox"/> NO		Tipologia	
		Dest. d'uso	
Edifici recenti presenti <input type="checkbox"/> SI <input checked="" type="checkbox"/> NO		Tipologia	
		Dest. d'uso	
Altri elementi di pregio <input type="checkbox"/> SI <input checked="" type="checkbox"/> NO		Descrizione	
Giudizio sintetico sul valore dell'insediamento		discreto valore ambientale	


ESTRATTO DALLA C.T.R.



FOTOGRAFIA IDENTIFICATIVA



Altri documenti



Note

Edificio a elementi contigui sviluppato in pianta rettangolare con la copertura a due acque in parte asimmetrica. La parte civile posta sul fronte strada è su due livelli e sottotetto e presenta un ingresso archivoltato e luci regolari e simmetricamente distribuite. La parte a servizi si sviluppa sul retro in aderenza e presenta a sua volta in aderenza un basso corpo di fabbrica a un livello coperto a due acque.

PUNTI DI RIPRESA FOTOGRAFICA

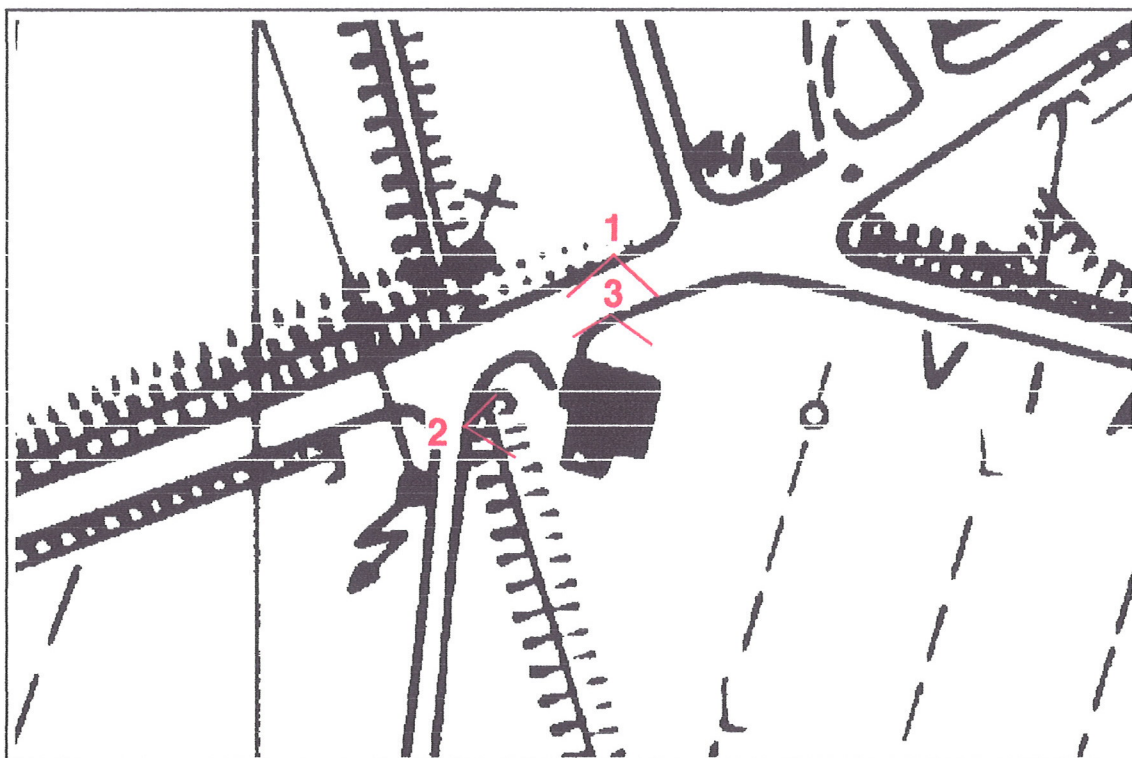


Foto 1



Foto 2



Foto 3