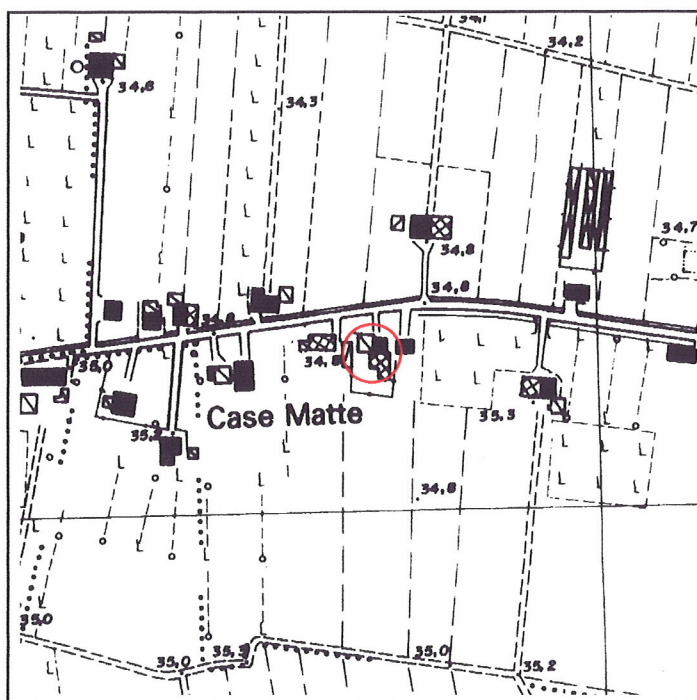


| | | | |
|----------|--------------------|-----------|---------|
| Via | Massenzatico, 9-11 | Toponimo | |
| Tav. PRG | 2.5 | Quadrante | C-7 |
| | | Zona PRG | E.1+E.8 |

| | | | |
|-------------------------------------------------------------------------------------------------------|----------------------------|------------------------|-----------------------|
| Edificio principale | | Tipologia | elementi contigui |
| <input checked="" type="checkbox"/> | Riconoscibile | Interventi | nessuno |
| <input type="checkbox"/> | Parzialmente riconoscibile | Dest. d'uso | in stato di abbandono |
| <input type="checkbox"/> | Non riconoscibile | | |
| Altri edifici riconoscibili <input type="checkbox"/> SI <input checked="" type="checkbox"/> NO | | Tipologia | |
| | | Dest. d'uso | |
| Edifici recenti presenti <input checked="" type="checkbox"/> SI <input type="checkbox"/> NO | | Tipologia | capannone |
| | | Dest. d'uso | in stato di abbandono |
| Altri elementi di pregio <input type="checkbox"/> SI <input checked="" type="checkbox"/> NO | | Descrizione | |
| Giudizio sintetico sul valore dell'insediamento | | buon valore ambientale | |


ESTRATTO DALLA C.T.R.



FOTOGRAFIA IDENTIFICATIVA



Altri documenti



Note

Edificio a elementi contigui sviluppato in pianta rettangolare su due livelli con copertura a quattro acque e colmo costante. Il civile presenta un ingresso archivoltato sul fronte nord con una lunetta in ferro battuto e ha luci regolari e simmetricamente distribuite. Il valore dell'insediamento è in parte compromesso dalla presenza in aderenza al lato ovest di un capannone di recente costruzione e ora in parte crollato.

PUNTI DI RIPRESA FOTOGRAFICA

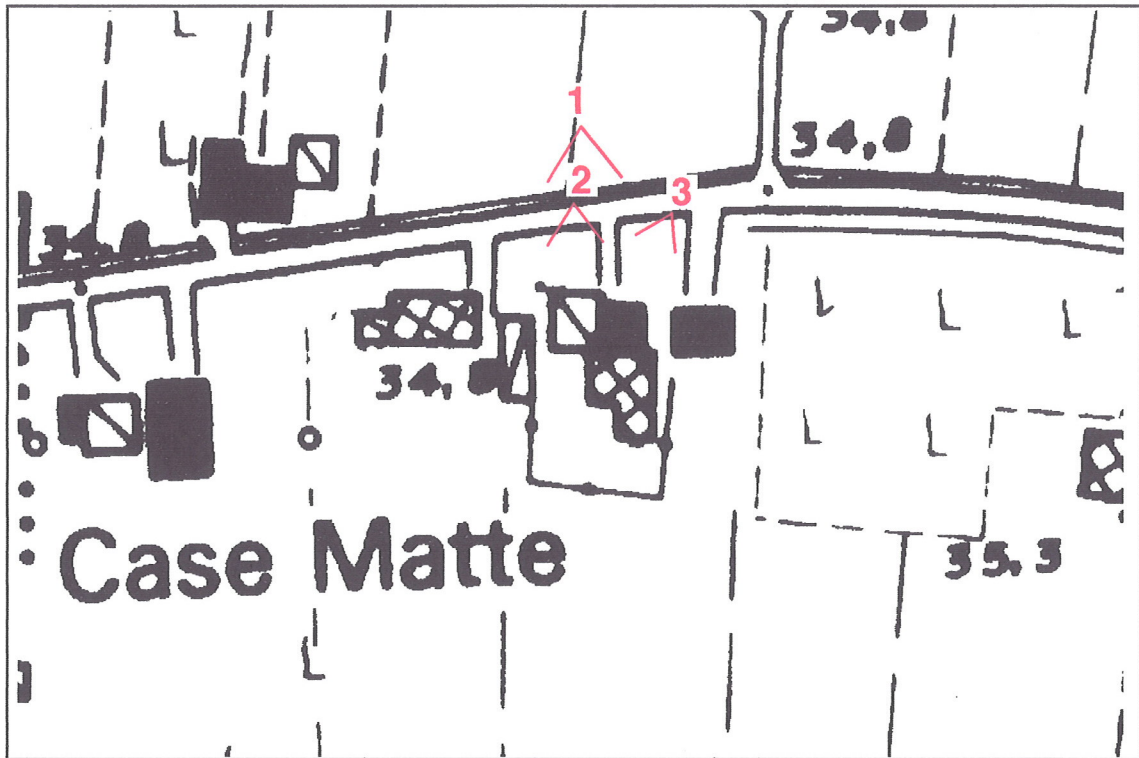


Foto 1



Foto 2



Foto 3