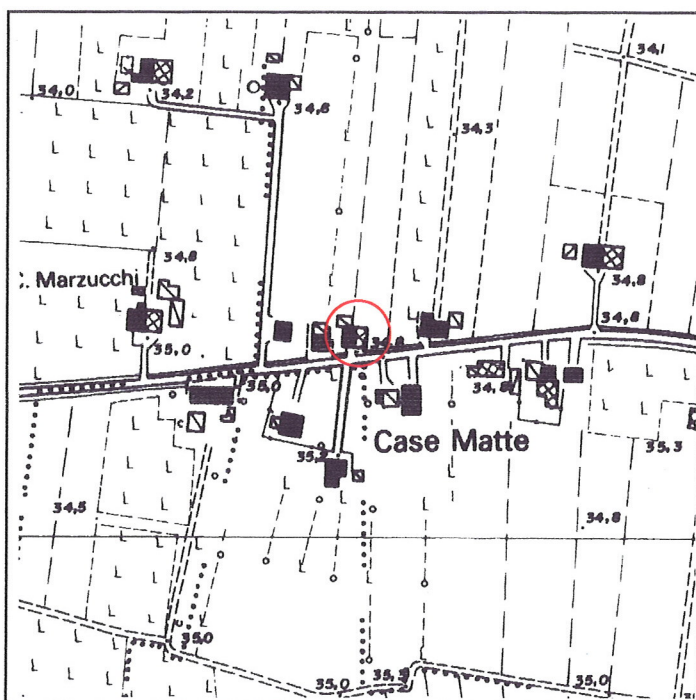


Via	Massenzatico, 16	Toponimo		
Tav. PRG	2.5	Quadrante	C-7	Zona PRG E.1+E.8

Edificio principale			
<input checked="" type="checkbox"/>	Riconoscibile	Tipologia	elementi contigui
<input type="checkbox"/>	Parzialmente riconoscibile	Interventi	nessuno
<input type="checkbox"/>	Non riconoscibile	Dest. d'uso	abitazione e servizi agricoli
Altri edifici riconoscibili <input type="checkbox"/> SI <input checked="" type="checkbox"/> NO		Tipologia	
		Dest. d'uso	
Edifici recenti presenti <input checked="" type="checkbox"/> SI <input type="checkbox"/> NO		Tipologia	baracche in lamiera
		Dest. d'uso	deposito
Altri elementi di pregio <input checked="" type="checkbox"/> SI <input type="checkbox"/> NO		Descrizione	pozzo coperto
Giudizio sintetico sul valore dell'insediamento		buon valore ambientale	


ESTRATTO DALLA C.T.R.



FOTOGRAFIA IDENTIFICATIVA



Altri documenti



Note

Edificio a elementi contigui sviluppato in pianta rettangolare con copertura a due acque e colmo costante. La parte civile è su due livelli e sottotetto e ha luci regolari e simmetricamente distribuite. Presenta una porta morta passante archivoltata a tre centri, un cordolo marcapiano al primo livello e gelosie in laterizio nelle luci del sottotetto sul fronte est. Sul retro in aderenza vi sono baracche in lamiera di recente installazione.

PUNTI DI RIPRESA FOTOGRAFICA

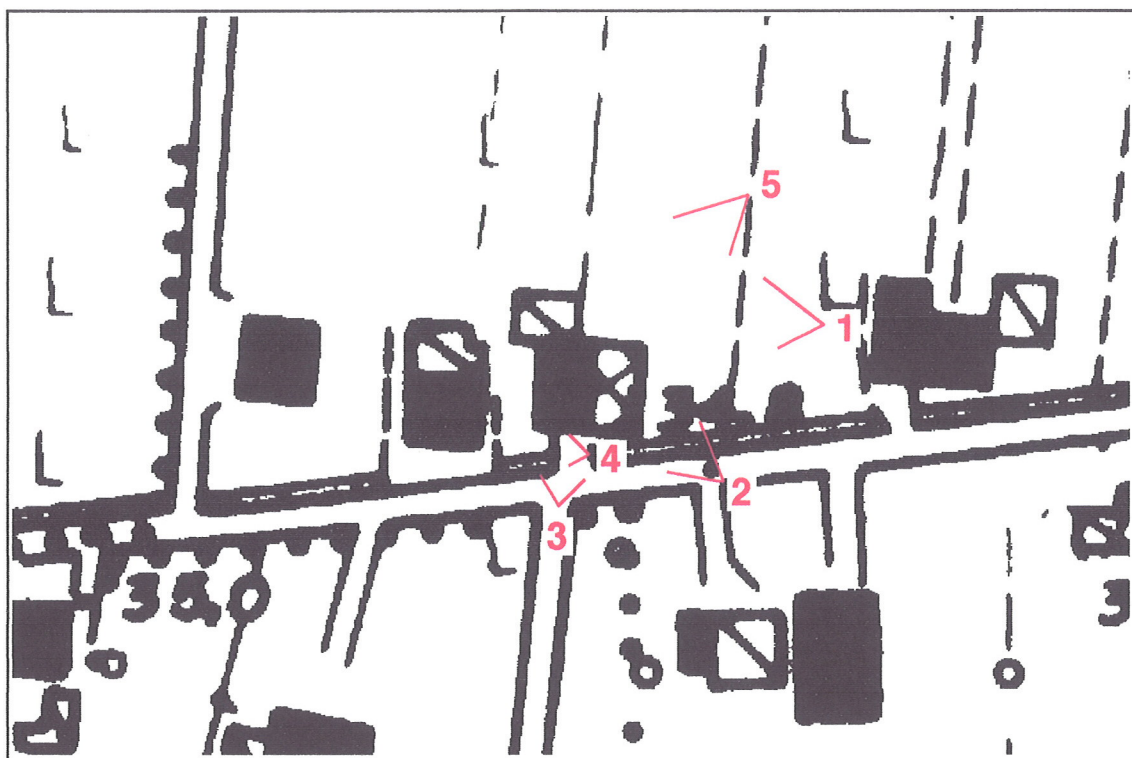


Foto 1



Foto 2



Foto 3



Foto 4



Foto 5