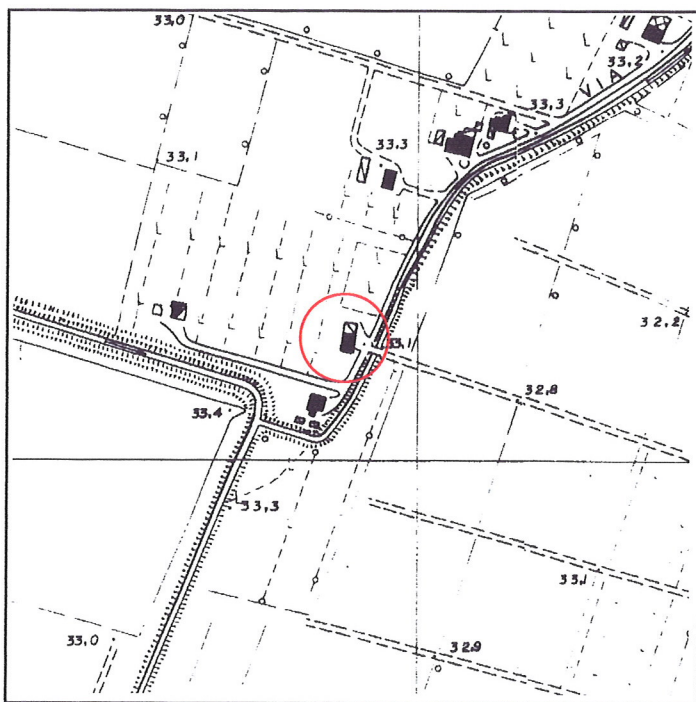


Via Argine, 38	Toponimo		
Tav. PRG 2.5	Quadrante	B-13	Zona PRG E.1+E.5

Edificio principale			
<input type="checkbox"/> Riconoscibile	Tipologia	elementi contigui	
<input checked="" type="checkbox"/> Parzialmente riconoscibile	Interventi	ristrutturazione	
<input type="checkbox"/> Non riconoscibile	Dest. d'uso	abitazione e servizi agricoli	
Altri edifici riconoscibili <input type="checkbox"/> SI <input checked="" type="checkbox"/> NO		Tipologia	
	Dest. d'uso		
Edifici recenti presenti <input type="checkbox"/> SI <input checked="" type="checkbox"/> NO		Tipologia	
	Dest. d'uso		
Altri elementi di pregio <input type="checkbox"/> SI <input checked="" type="checkbox"/> NO		Descrizione	
Giudizio sintetico sul valore dell'insediamento		modesto valore ambientale	


ESTRATTO DALLA C.T.R.



FOTOGRAFIA IDENTIFICATIVA



Altri documenti



Note

Edificio a elementi contigui di modeste dimensioni sviluppato in pianta rettangolare su due livelli con copertura a due acque e colmo costante. Presenta in aderenza al lato nord un più basso corpo di fabbrica a un livello con copertura a due acque. L'intervento di ristrutturazione ha in parte alterato l'originaria leggibilità soprattutto per ciò che concerne dimensioni e partitura delle luci.

PUNTI DI RIPRESA FOTOGRAFICA

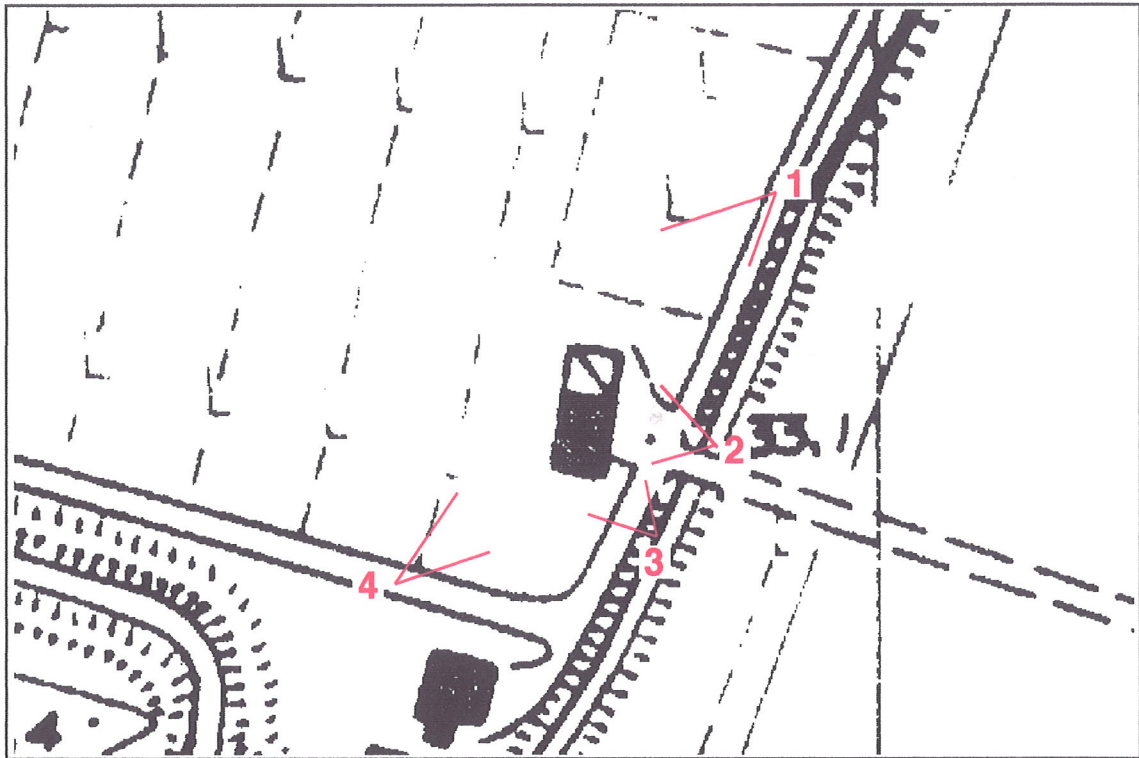


Foto 1



Foto 2



Foto 3



Foto 4