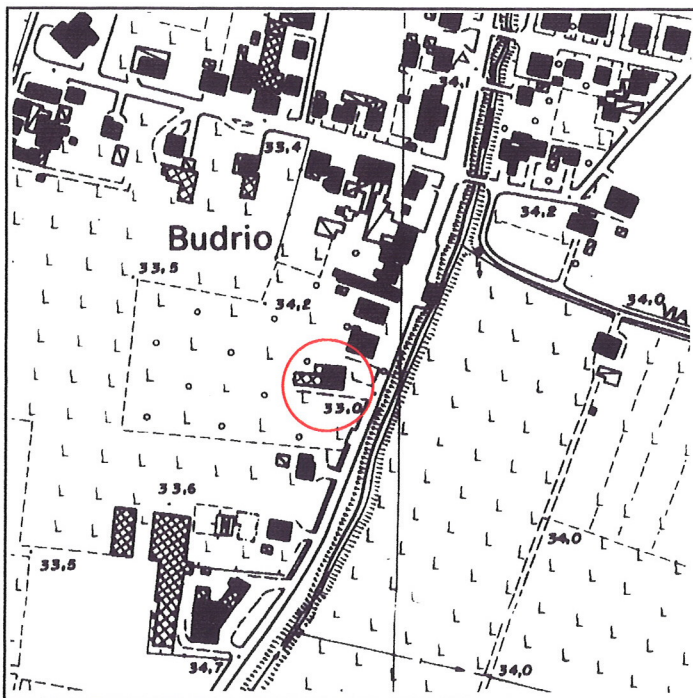


Via	S.S. 468 Correggio, 78-78/a	Toponimo	
Tav. PRG	2.5	Quadrante	B-10
		Zona PRG	E.6+E.8

Edificio principale			
<input checked="" type="checkbox"/>	Riconoscibile	Tipologia	elementi contigui
<input type="checkbox"/>	Parzialmente riconoscibile	Interventi	manutenzione
<input type="checkbox"/>	Non riconoscibile	Dest. d'uso	abitazione e servizi agricoli
Altri edifici riconoscibili <input type="checkbox"/> SI <input checked="" type="checkbox"/> NO		Tipologia	
		Dest. d'uso	
Edifici recenti presenti <input type="checkbox"/> SI <input checked="" type="checkbox"/> NO		Tipologia	
		Dest. d'uso	
Altri elementi di pregio <input type="checkbox"/> SI <input checked="" type="checkbox"/> NO		Descrizione	
Giudizio sintetico sul valore dell'insediamento		discreto valore ambientale	

ESTRATTO DALLA C.T.R.



FOTOGRAFIA IDENTIFICATIVA



Altri documenti

146/79, Catellani Renzo, NO 9/11/79

Note

Edificio a elementi contigui sviluppato in pianta rettangolare su due livelli e sottotetto con copertura a quattro acque e colmo costante. Le luci sono regolari e simmetricamente distribuite. In aderenza al lato ovest vi è un più basso corpo di fabbrica a due livelli.

PUNTI DI RIPRESA FOTOGRAFICA

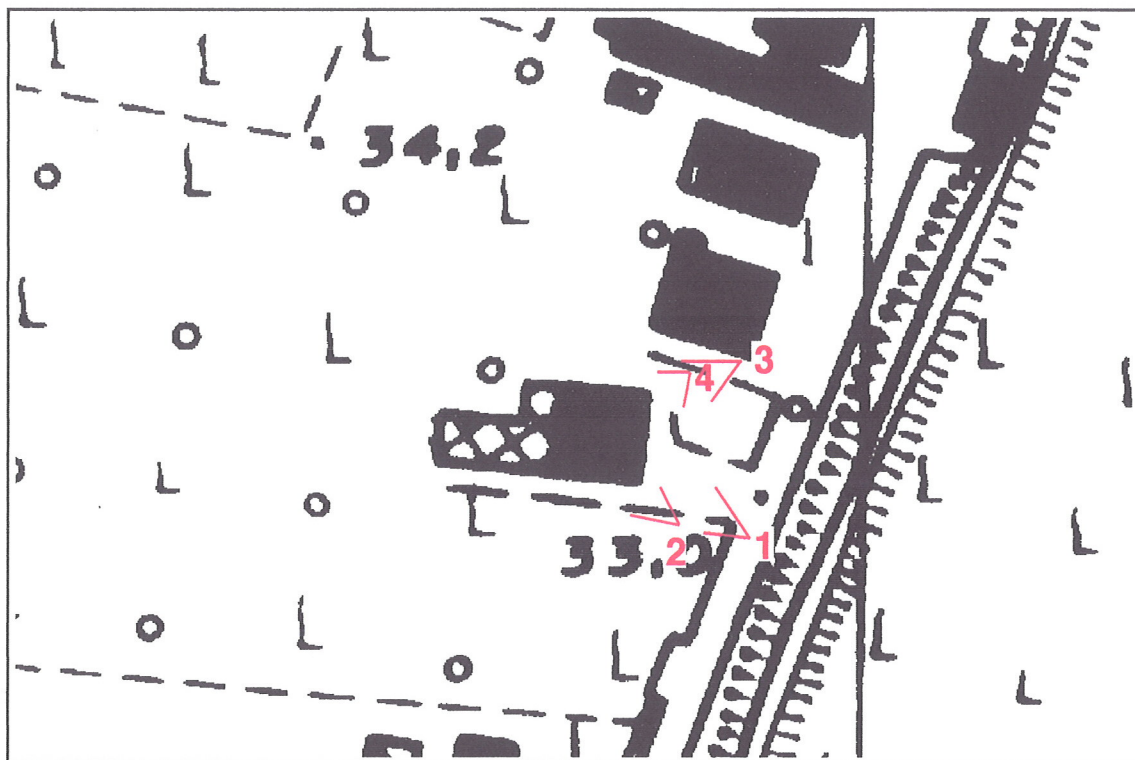


Foto 1



Foto 2



Foto 3




Foto 4