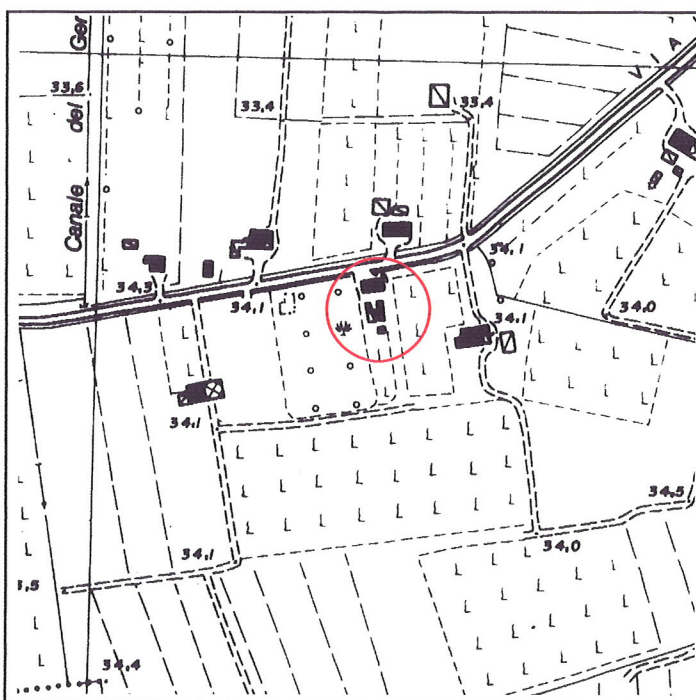


Via Fossa Ronchi, 25	Toponimo	
Tav. PRG 2.5	Quadrante B-7	Zona PRG E.1

<b>Edificio principale</b>			
<input checked="" type="checkbox"/> Riconoscibile	Tipologia	elementi contigui	
<input type="checkbox"/> Parzialmente riconoscibile	Interventi	manutenzione	
<input type="checkbox"/> Non riconoscibile	Dest. d'uso	abitazione	
Altri edifici riconoscibili <input type="checkbox"/> SI <input checked="" type="checkbox"/> NO	Tipologia		
	Dest. d'uso		
Edifici recenti presenti <input type="checkbox"/> SI <input checked="" type="checkbox"/> NO	Tipologia		
	Dest. d'uso		
Altri elementi di pregio <input type="checkbox"/> SI <input checked="" type="checkbox"/> NO	Descrizione		
Giudizio sintetico sul valore dell'insediamento	discreto valore ambientale		


ESTRATTO DALLA C.T.R.



FOTOGRAFIA IDENTIFICATIVA



Altri documenti



**Note**

Edificio a elementi contigui del primo Novecento sviluppato in pianta rettangolare con copertura in parte rifatta. È su due livelli e sottotetto e presenta cordoli marcapiano al primo e secondo livello. Sul fronte sud vi è una porta morta archivoltata a sesto ribassato.

PUNTI DI RIPRESA FOTOGRAFICA

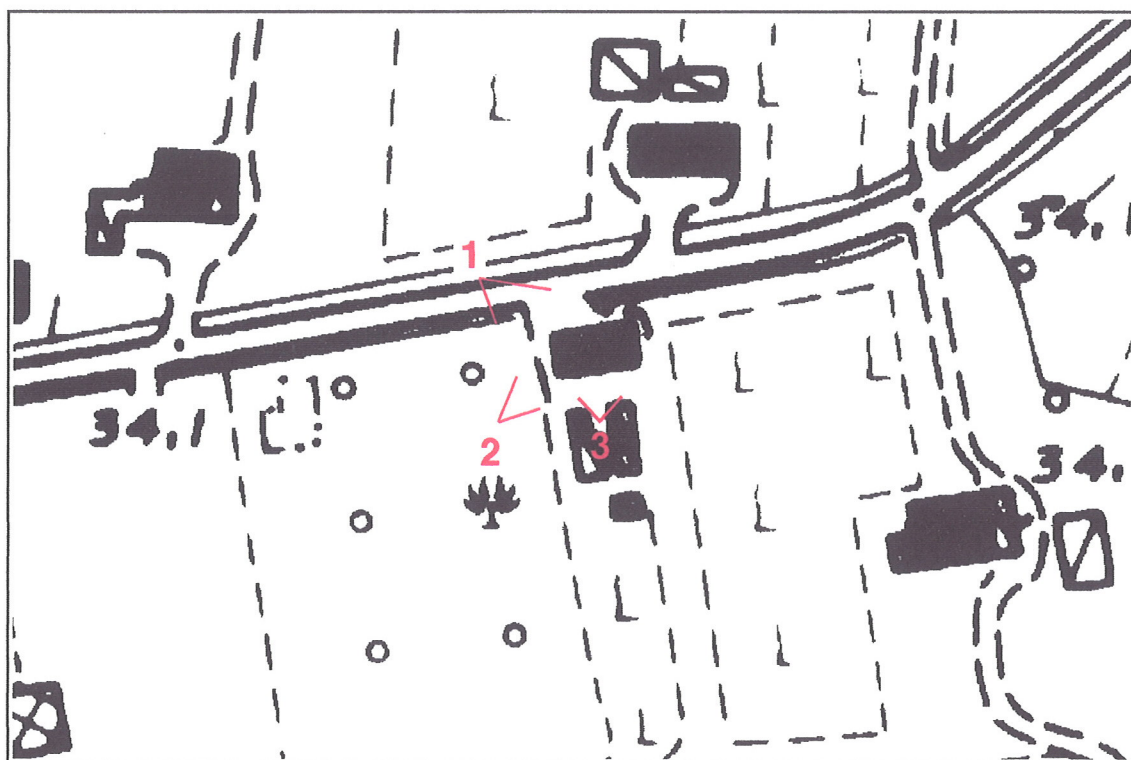


Foto 1



Foto 2



Foto 3