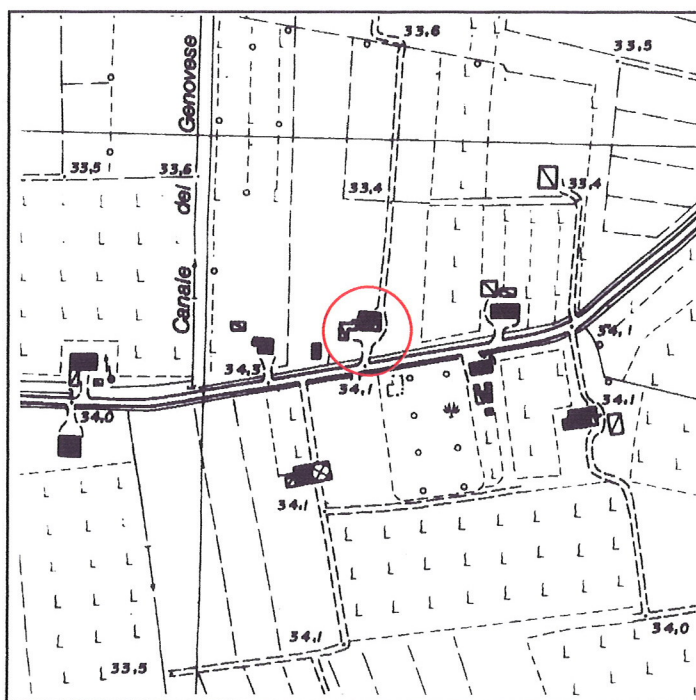


Via	Fossa Ronchi, 28	Toponimo	
Tav. PRG	2.5	Quadrante	B-7
		Zona PRG	E.1

Edificio principale			
<input checked="" type="checkbox"/>	Riconoscibile	Tipologia	elementi contigui del '900
<input type="checkbox"/>	Parzialmente riconoscibile	Interventi	manutenzione
<input type="checkbox"/>	Non riconoscibile	Dest. d'uso	abitazione e servizi agricoli
Altri edifici riconoscibili <input type="checkbox"/> SI <input checked="" type="checkbox"/> NO		Tipologia	
		Dest. d'uso	
Edifici recenti presenti <input checked="" type="checkbox"/> SI <input type="checkbox"/> NO		Tipologia	baracca in lamiera
		Dest. d'uso	servizi agricoli
Altri elementi di pregio <input type="checkbox"/> SI <input checked="" type="checkbox"/> NO		Descrizione	
Giudizio sintetico sul valore dell'insediamento		discreto valore ambientale	


ESTRATTO DALLA C.T.R.



FOTOGRAFIA IDENTIFICATIVA



Altri documenti



Note

Edificio a elementi contigui del primo Novecento sviluppato in pianta rettangolare su due livelli e sottotetto con copertura a due acque e colmo costante. Presenta luci regolari, simmetricamente distribuite e con cornici lisce al primo e secondo livello. In aderenza al lato ovest vi è un più basso corpo di fabbrica in pianta articolata. Nell'area dell'insediamento vi è una baracca in lamiera di recente installazione.

PUNTI DI RIPRESA FOTOGRAFICA

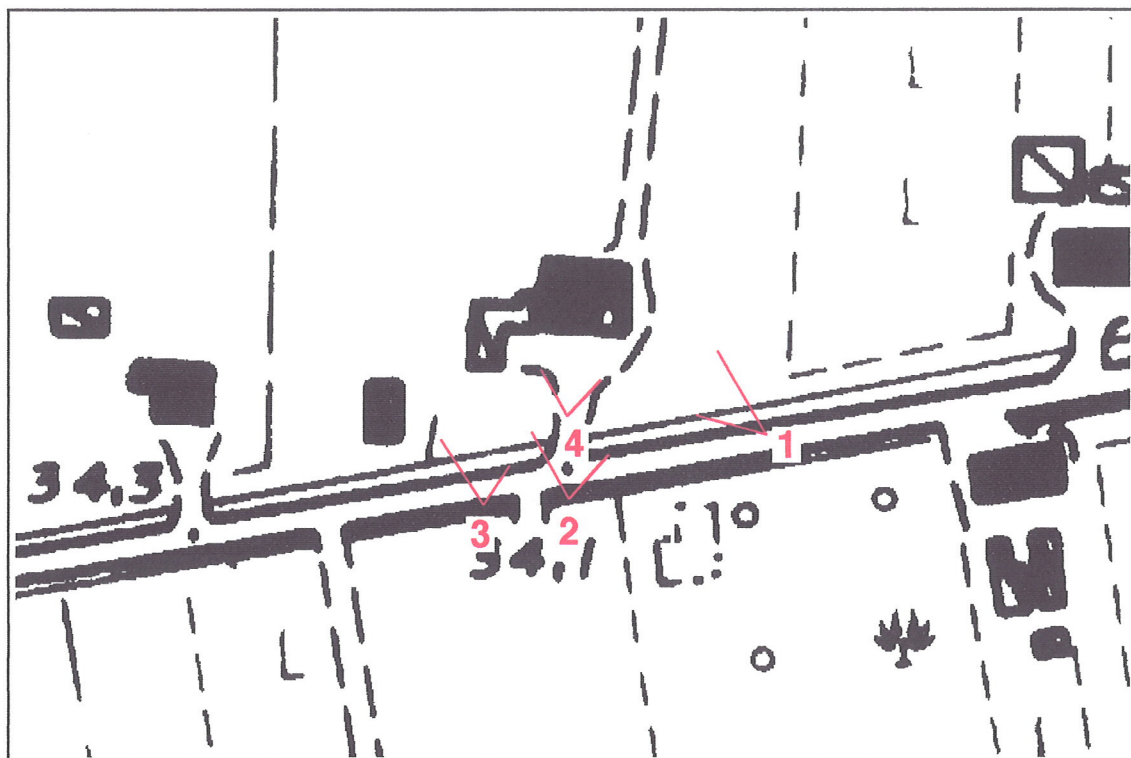


Foto 1



Foto 2



Foto 3



Foto 4