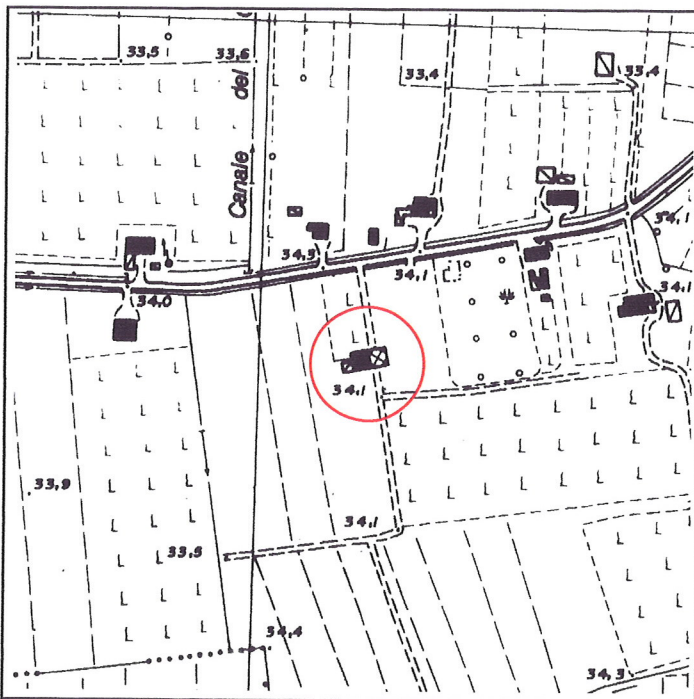


<b>Via</b> Fossa Ronchi, 29-29/b	<b>Toponimo</b>	
<b>Tav. PRG</b> 2.5	<b>Quadrante</b> B-7	<b>Zona PRG</b> E.1

<b>Edificio principale</b>			
<input checked="" type="checkbox"/> Riconoscibile	<b>Tipologia</b>	elementi contigui	
<input type="checkbox"/> Parzialmente riconoscibile	<b>Interventi</b>	nessuno	
<input type="checkbox"/> Non riconoscibile	<b>Dest. d'uso</b>	abitazione e servizi agricoli	
<b>Altri edifici riconoscibili</b> <input type="checkbox"/> SI <input checked="" type="checkbox"/> NO	<b>Tipologia</b>		
	<b>Dest. d'uso</b>		
<b>Edifici recenti presenti</b> <input type="checkbox"/> SI <input checked="" type="checkbox"/> NO	<b>Tipologia</b>		
	<b>Dest. d'uso</b>		
<b>Altri elementi di pregio</b> <input type="checkbox"/> SI <input checked="" type="checkbox"/> NO	<b>Descrizione</b>		
<b>Giudizio sintetico sul valore dell'insediamento</b>		buon valore ambientale	


ESTRATTO DALLA C.T.R.



FOTOGRAFIA IDENTIFICATIVA



Altri documenti



**Note**

Edificio a elementi contigui sviluppato in pianta rettangolare con copertura a due acque e colmo costante. La parte civile è su due livelli e sottotetto e ha luci regolari e simmetricamente distribuite. Presenta una porta morta passante archivoltata a tre centri e un cordolo marcapiano al primo livello. In aderenza al lato ovest vi è un basso corpo di fabbrica a un livello con copertura a due acque.

PUNTI DI RIPRESA FOTOGRAFICA

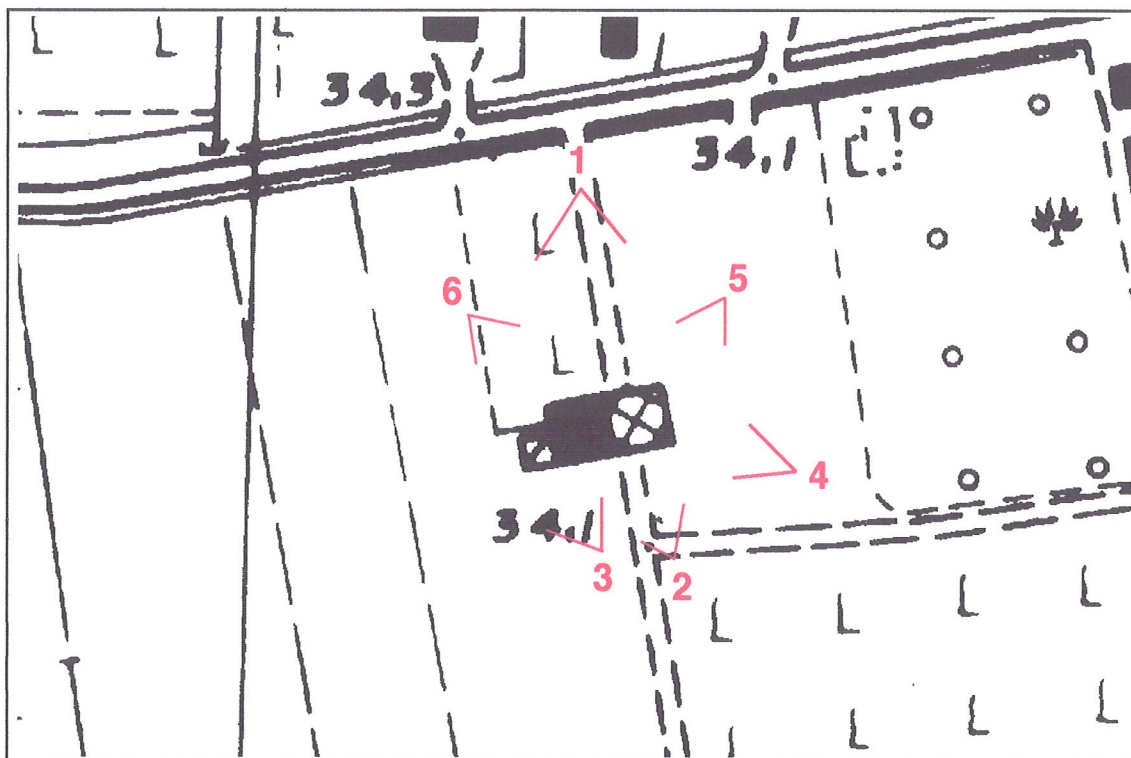


Foto 1



Foto 2



Foto 3



Foto 4



Foto 5



Foto 6