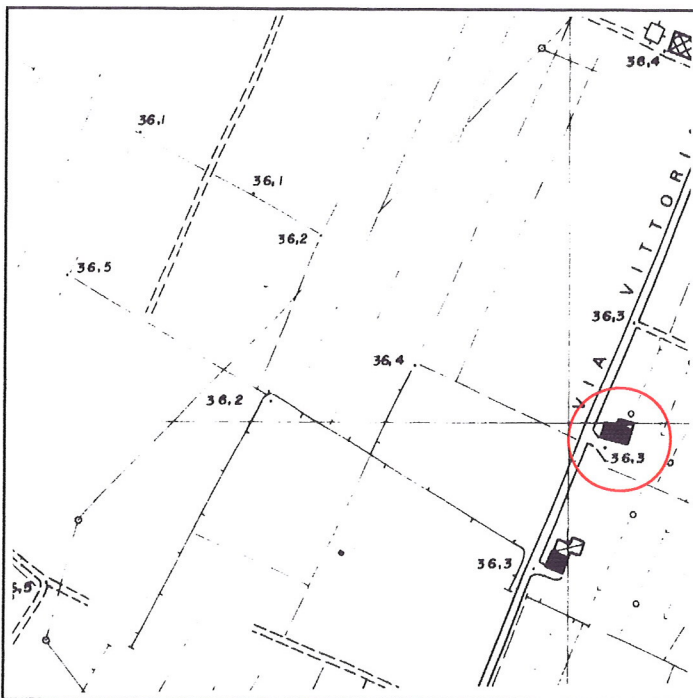


Via	Vittoria, 17	Toponimo		
Tav. PRG	2.5	Quadrante	H-14	Zona PRG E.7

Edificio principale			
<input checked="" type="checkbox"/>	Riconoscibile	Tipologia	elementi contigui
<input type="checkbox"/>	Parzialmente riconoscibile	Interventi	manutenzione
<input type="checkbox"/>	Non riconoscibile	Dest. d'uso	abitazione e servizi agricoli
Altri edifici riconoscibili <input type="checkbox"/> SI <input checked="" type="checkbox"/> NO		Tipologia	
		Dest. d'uso	
Edifici recenti presenti <input type="checkbox"/> SI <input checked="" type="checkbox"/> NO		Tipologia	
		Dest. d'uso	
Altri elementi di pregio <input type="checkbox"/> SI <input checked="" type="checkbox"/> NO		Descrizione	
Giudizio sintetico sul valore dell'insediamento		buon valore ambientale	


ESTRATTO DALLA C.T.R.



FOTOGRAFIA IDENTIFICATIVA



Altri documenti



Note

Edificio a elementi contigui di modeste dimensioni sviluppato in pianta rettangolare su due livelli e sottotetto con copertura a due acque e colmo costante. Presenta una porta morta leggermente archivoltata e ha luci regolari e simmetricamente distribuite. In aderenza ai lati est e ovest vi sono altri corpi di fabbrica di più basso livello e con coperture diverse.

PUNTI DI RIPRESA FOTOGRAFICA

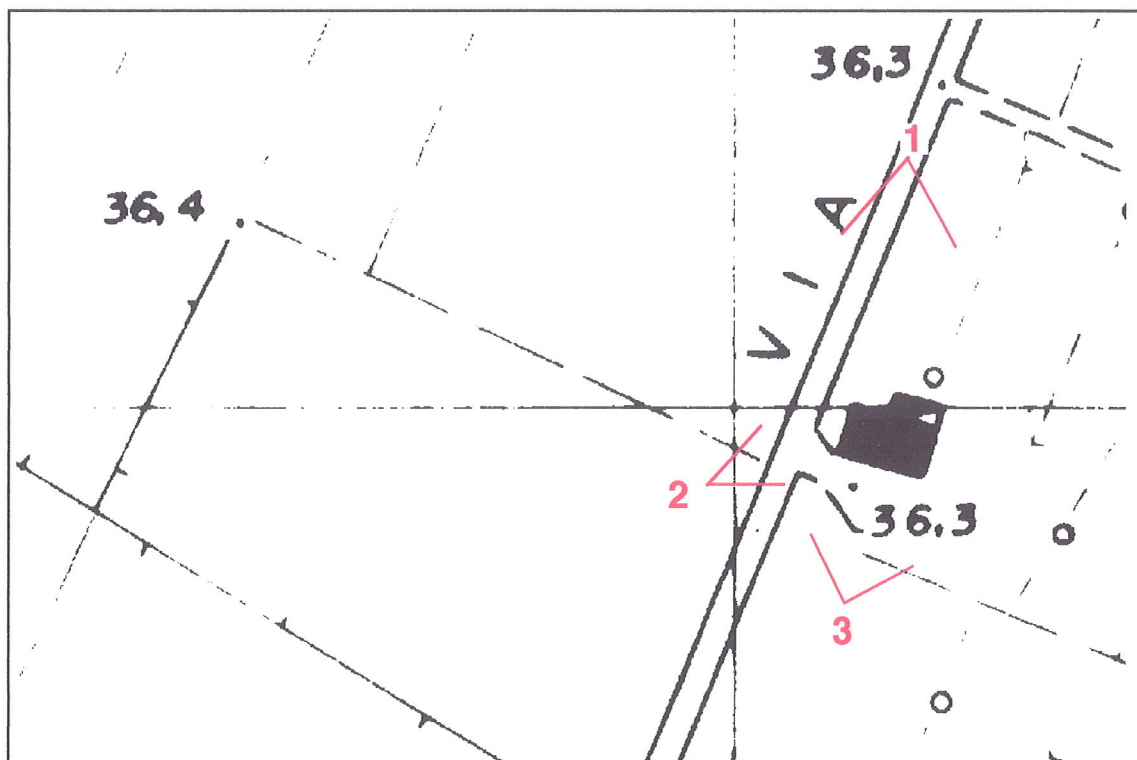


Foto 1



Foto 2



Foto 3