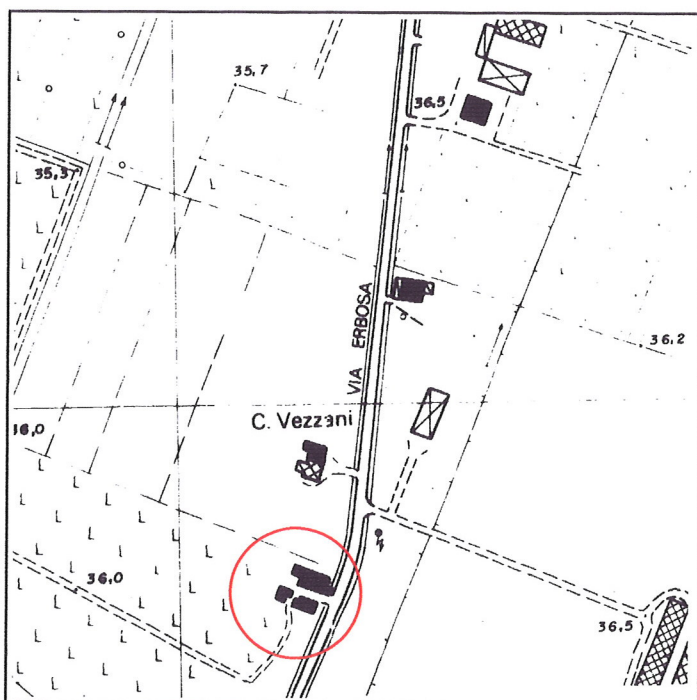


Via Erbosa, 12	Toponimo		
Tav. PRG 2.5	Quadrante	H-12	Zona PRG E.7+E.8

Edificio principale		Tipologia	elementi contigui
<input checked="" type="checkbox"/> Riconoscibile		Interventi	nessuno
<input type="checkbox"/> Parzialmente riconoscibile		Dest. d'uso	abitazione e servizi agricoli
<input type="checkbox"/> Non riconoscibile			
Altri edifici riconoscibili <input checked="" type="checkbox"/> SI <input type="checkbox"/> NO		Tipologia	rustico
		Dest. d'uso	servizi agricoli
Edifici recenti presenti <input checked="" type="checkbox"/> SI <input type="checkbox"/> NO		Tipologia	baracca in lamiera
		Dest. d'uso	deposito
Altri elementi di pregio <input type="checkbox"/> SI <input checked="" type="checkbox"/> NO		Descrizione	
Giudizio sintetico sul valore dell'insediamento		buon valore ambientale	


ESTRATTO DALLA C.T.R.



FOTOGRAFIA IDENTIFICATIVA



Altri documenti



Note

Edificio a elementi contigui sviluppato in pianta rettangolare con copertura a due acque sfalsata sulla quale è presente una sopraelevazione ad abbaio in corrispondenza dell'ingresso al civile. Quest'ultimo è su due livelli e ha luci regolari e simmetricamente distribuite. Nell'area dell'insediamento vi sono un rustico a un livello coperto a due acque asimmetriche che presenta un ingresso archivoltato e una baracca in lamiera di recente installazione.

PUNTI DI RIPRESA FOTOGRAFICA

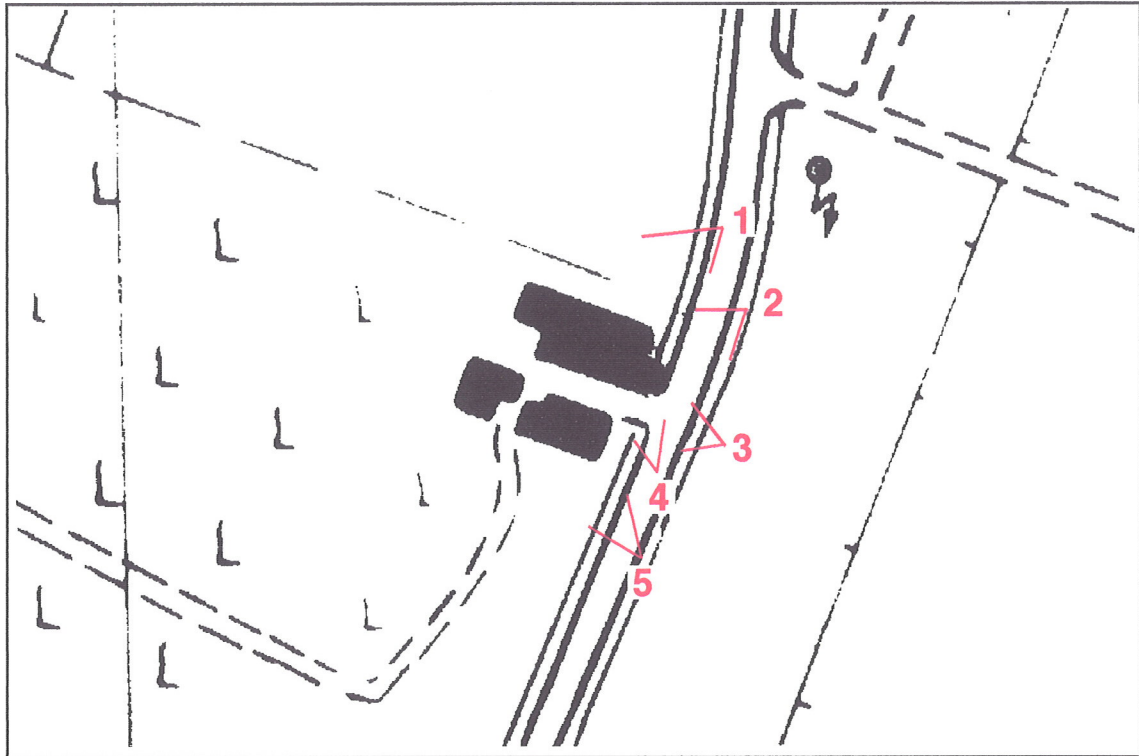


Foto 1



Foto 2



Foto 3



Foto 4



Foto 5