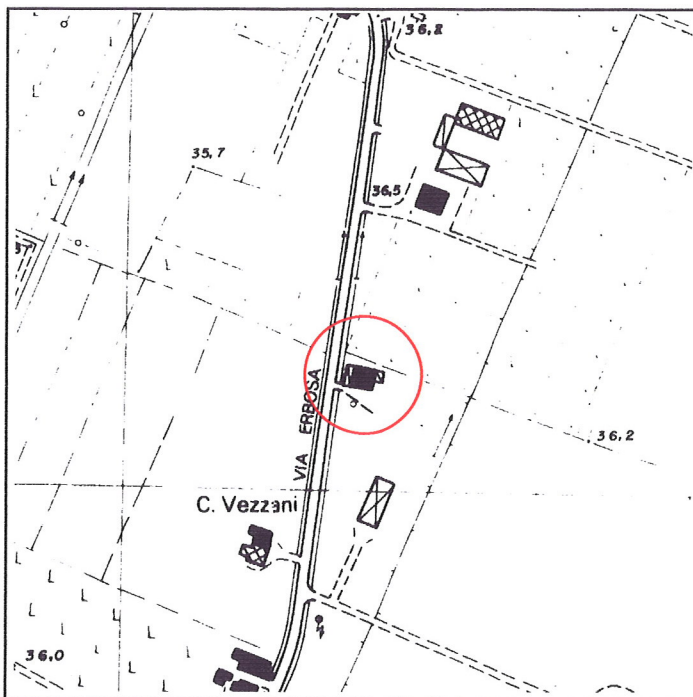


Via Erbosa, 29	Toponimo		
Tav. PRG 2.5	Quadrante G-12	Zona PRG E.7+E.8	

Edificio principale			
<input checked="" type="checkbox"/> Riconoscibile		Tipologia	elementi contigui
<input type="checkbox"/> Parzialmente riconoscibile		Interventi	nessuno
<input type="checkbox"/> Non riconoscibile		Dest. d'uso	in stato di abbandono
Altri edifici riconoscibili <input type="checkbox"/> SI <input checked="" type="checkbox"/> NO		Tipologia	
		Dest. d'uso	
Edifici recenti presenti <input type="checkbox"/> SI <input checked="" type="checkbox"/> NO		Tipologia	
		Dest. d'uso	
Altri elementi di pregio <input type="checkbox"/> SI <input checked="" type="checkbox"/> NO		Descrizione	
Giudizio sintetico sul valore dell'insediamento	buon valore ambientale		


ESTRATTO DALLA C.T.R.



FOTOGRAFIA IDENTIFICATIVA



Altri documenti



Note

Edificio a elementi contigui di modeste dimensioni sviluppato in pianta quadrata su due livelli e sottotetto con copertura a quattro acque. Presenta una porta morta angolare archivoltata a sesto ribassato e ha luci regolari e simmetricamente distribuite. In aderenza ai lati est e ovest vi sono due corpi di fabbrica rispettivamente a un livello e coperto a tettoia e a due livelli e coperto a due acque.

PUNTI DI RIPRESA FOTOGRAFICA

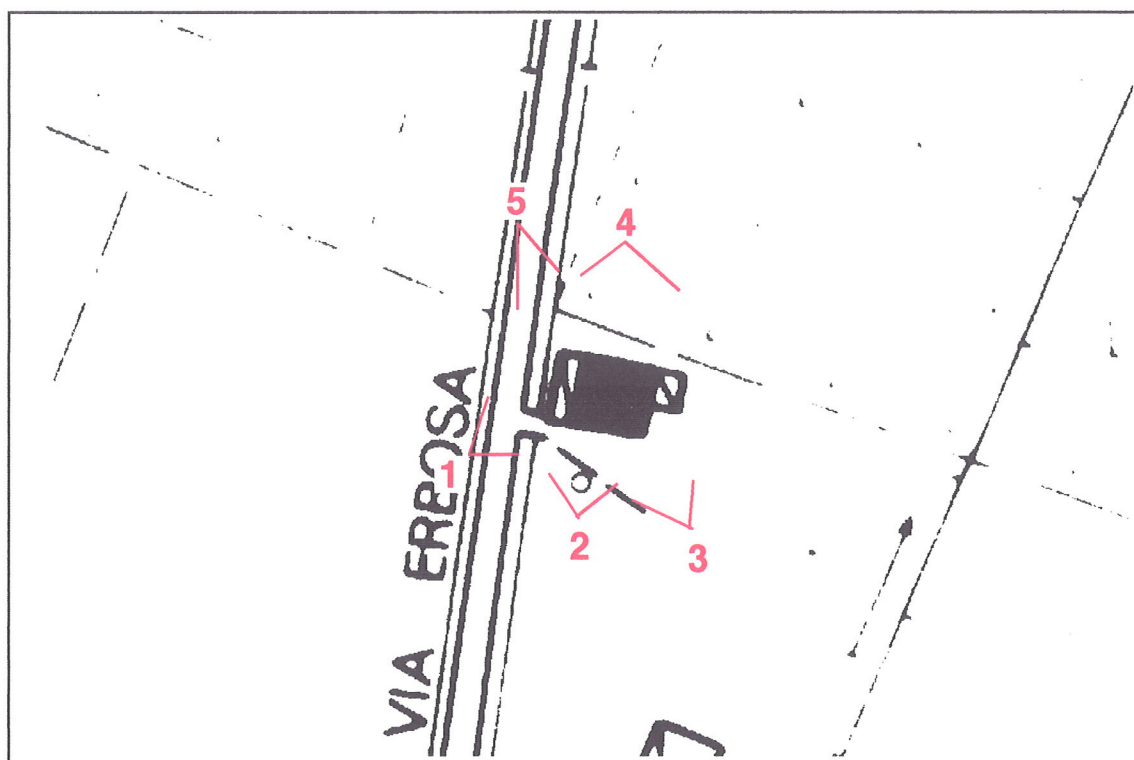


Foto 1



Foto 2



Foto 3



Foto 4



Foto 5