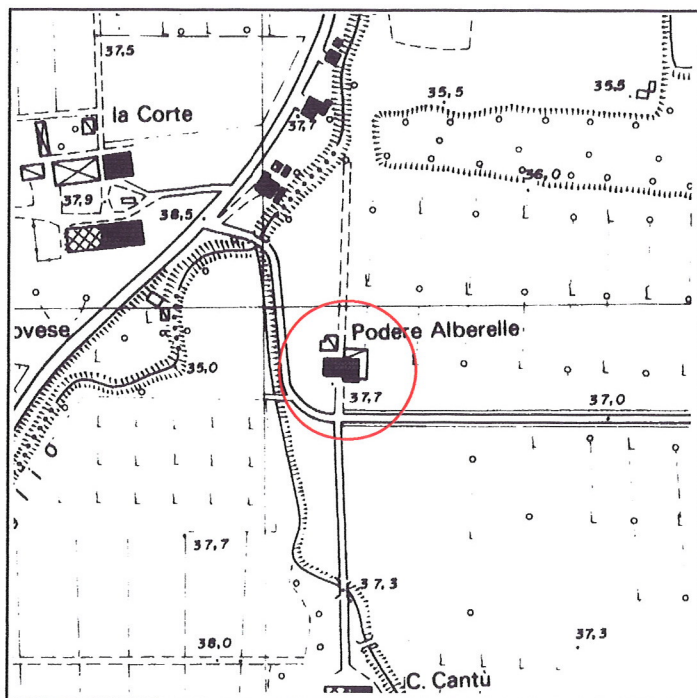


Via	Lemizzone, 50	Toponimo	Podere Alberelle
Tav. PRG	2.5	Quadrante	G-8
		Zona PRG	E.6

Edificio principale			
<input checked="" type="checkbox"/>	Riconoscibile	Tipologia	elementi contigui
<input type="checkbox"/>	Parzialmente riconoscibile	Interventi	nessuno
<input type="checkbox"/>	Non riconoscibile	Dest. d'uso	abitazione e servizi agricoli
Altri edifici riconoscibili		<input checked="" type="checkbox"/> SI	<input type="checkbox"/> NO
		Tipologia	rustico
		Dest. d'uso	servizi agricoli
Edifici recenti presenti		<input type="checkbox"/> SI	<input checked="" type="checkbox"/> NO
		Tipologia	
		Dest. d'uso	
Altri elementi di pregio		<input type="checkbox"/> SI	<input checked="" type="checkbox"/> NO
		Descrizione	
Giudizio sintetico sul valore dell'insediamento		buon valore ambientale	


ESTRATTO DALLA C.T.R.



FOTOGRAFIA IDENTIFICATIVA



Altri documenti



Note

Edificio a elementi contigui sviluppato in pianta rettangolare con copertura a quattro acque e colmo costante. La parte civile posta a ovest è su due livelli e sottotetto e ha luci regolari e simmetricamente distribuite. Presenta una porta morta archivoltata a sesto ribassato e un cordolo marcapiano al primo livello. In aderenza ai lati est e nord vi è una struttura in lamiera di recente installazione. Nell'area dell'insediamento vi è un rustico in pianta articolata.

PUNTI DI RIPRESA FOTOGRAFICA

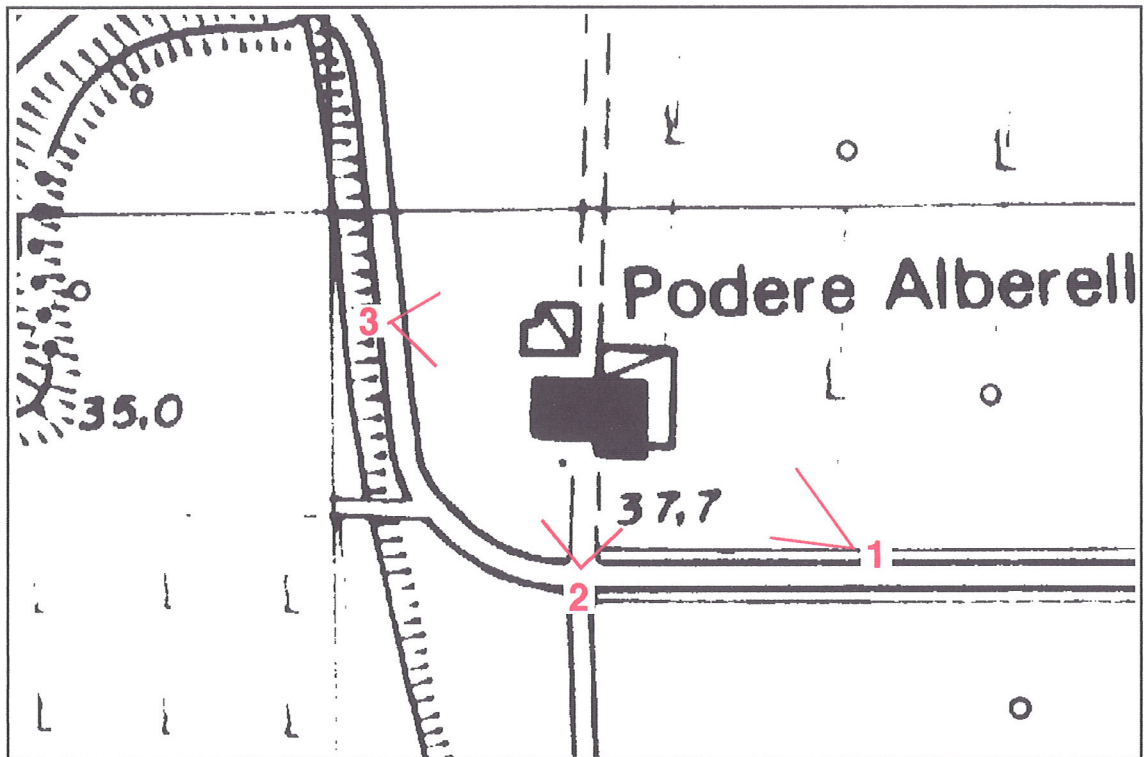


Foto 1



Foto 2



Foto 3