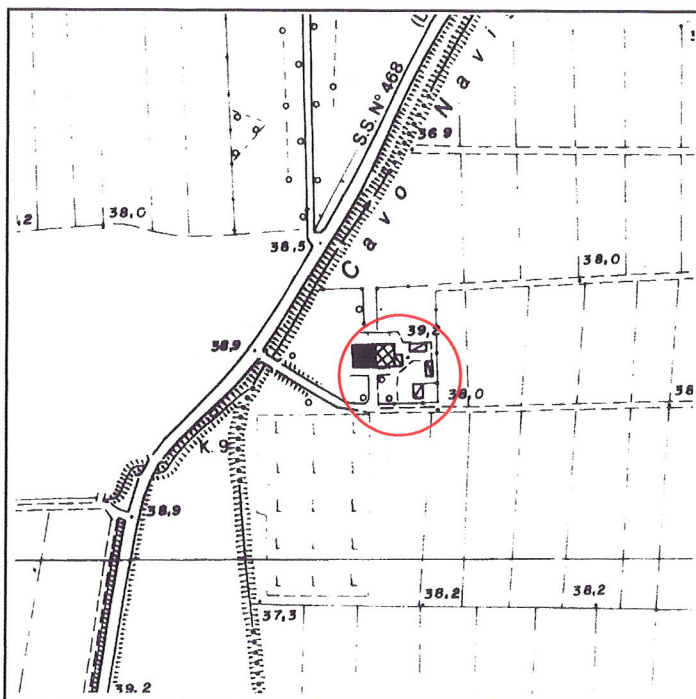


Via	S.S. 468 Correggio, 65	Toponimo		
Tav. PRG	2.5	Quadrante	G-7	Zona PRG E.6

Edificio principale			
<input checked="" type="checkbox"/> Riconoscibile		Tipologia	elementi contigui
<input type="checkbox"/> Parzialmente riconoscibile		Interventi	manutenzione
<input type="checkbox"/> Non riconoscibile		Dest. d'uso	abitazione
Altri edifici riconoscibili <input checked="" type="checkbox"/> SI <input type="checkbox"/> NO		Tipologia	rustici
		Dest. d'uso	servizi agricoli
Edifici recenti presenti <input type="checkbox"/> SI <input checked="" type="checkbox"/> NO		Tipologia	
		Dest. d'uso	
Altri elementi di pregio <input checked="" type="checkbox"/> SI <input type="checkbox"/> NO		Descrizione	cancello e pilastri d'ingresso
Giudizio sintetico sul valore dell'insediamento			buon valore ambientale


ESTRATTO DALLA C.T.R.



FOTOGRAFIA IDENTIFICATIVA



Altri documenti



Note

Edificio a elementi contigui del primo Novecento sviluppato in pianta rettangolare su due livelli e sottotetto con copertura a due acque e colmo costante. L'ampia copertura arborea impedisce una ripresa fotografica di maggior dettaglio.

PUNTI DI RIPRESA FOTOGRAFICA

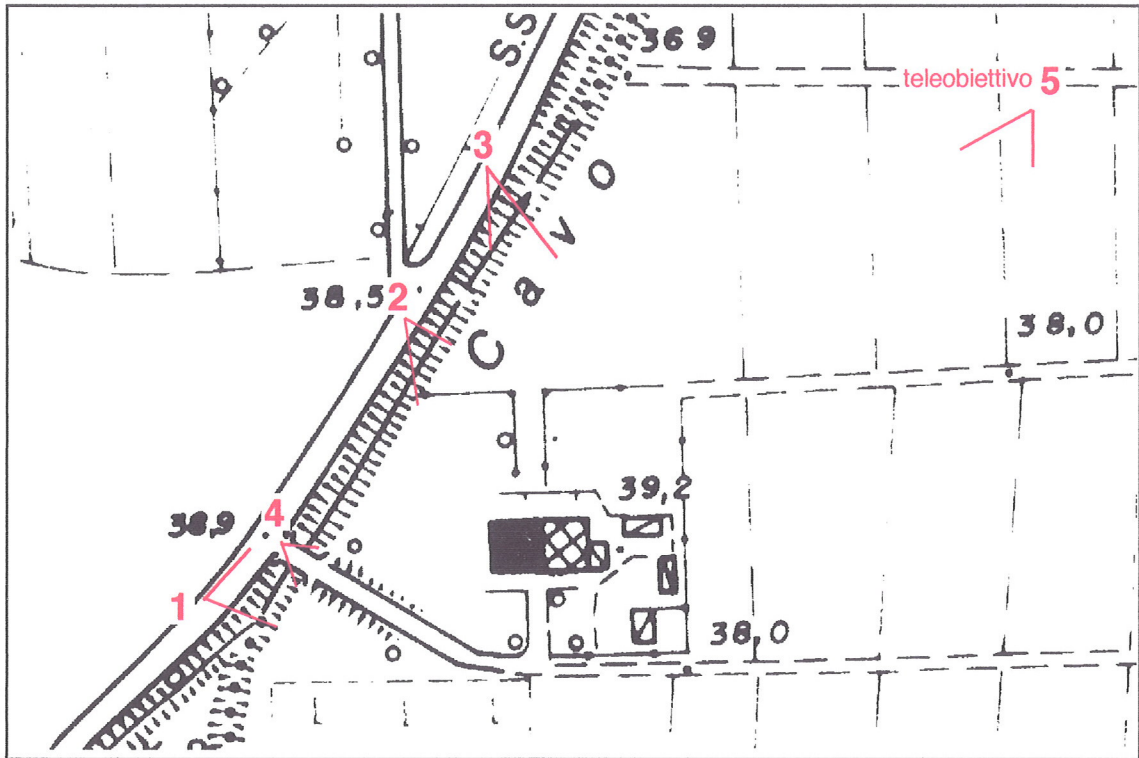


Foto 1



Foto 2



Foto 3



Foto 4



Foto 5