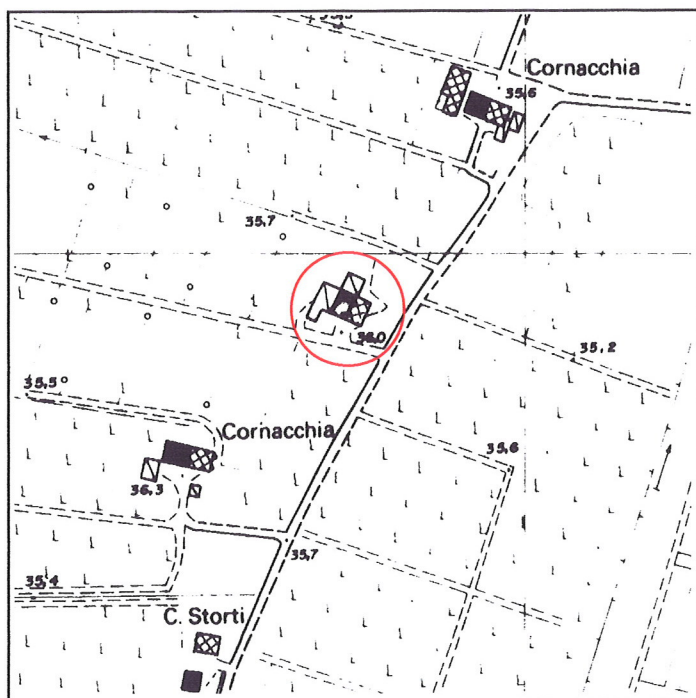


Via	Cornacchie, 7	Toponimo	
Tav. PRG	2.5	Quadrante	F-10
		Zona PRG	E.1

<b>Edificio principale</b>		<b>Tipologia</b>	elementi contigui
<input checked="" type="checkbox"/>	Riconoscibile	<b>Interventi</b>	nessuno
<input type="checkbox"/>	Parzialmente riconoscibile	<b>Dest. d'uso</b>	in stato di abbandono
<input type="checkbox"/>	Non riconoscibile		
<b>Altri edifici riconoscibili</b> <input type="checkbox"/> SI <input checked="" type="checkbox"/> NO		<b>Tipologia</b>	
		<b>Dest. d'uso</b>	
<b>Edifici recenti presenti</b> <input type="checkbox"/> SI <input checked="" type="checkbox"/> NO		<b>Tipologia</b>	
		<b>Dest. d'uso</b>	
<b>Altri elementi di pregio</b> <input type="checkbox"/> SI <input checked="" type="checkbox"/> NO		<b>Descrizione</b>	
<b>Giudizio sintetico sul valore dell'insediamento</b>		buon valore ambientale	


ESTRATTO DALLA C.T.R.



FOTOGRAFIA IDENTIFICATIVA



Altri documenti



**Note**

Edificio a elementi contigui in faccia vista al piano terreno e sviluppato in pianta rettangolare con copertura a due acque e colmo costante. La parte civile posta a ovest è su due livelli e sottotetto e ha luci regolari e simmetricamente distribuite. Presenta una porta morta passante archivoltata a sesto ribassato. In aderenza sul retro e al lato ovest vi sono più bassi corpi di fabbrica, alcuni in strutture precarie.

PUNTI DI RIPRESA FOTOGRAFICA

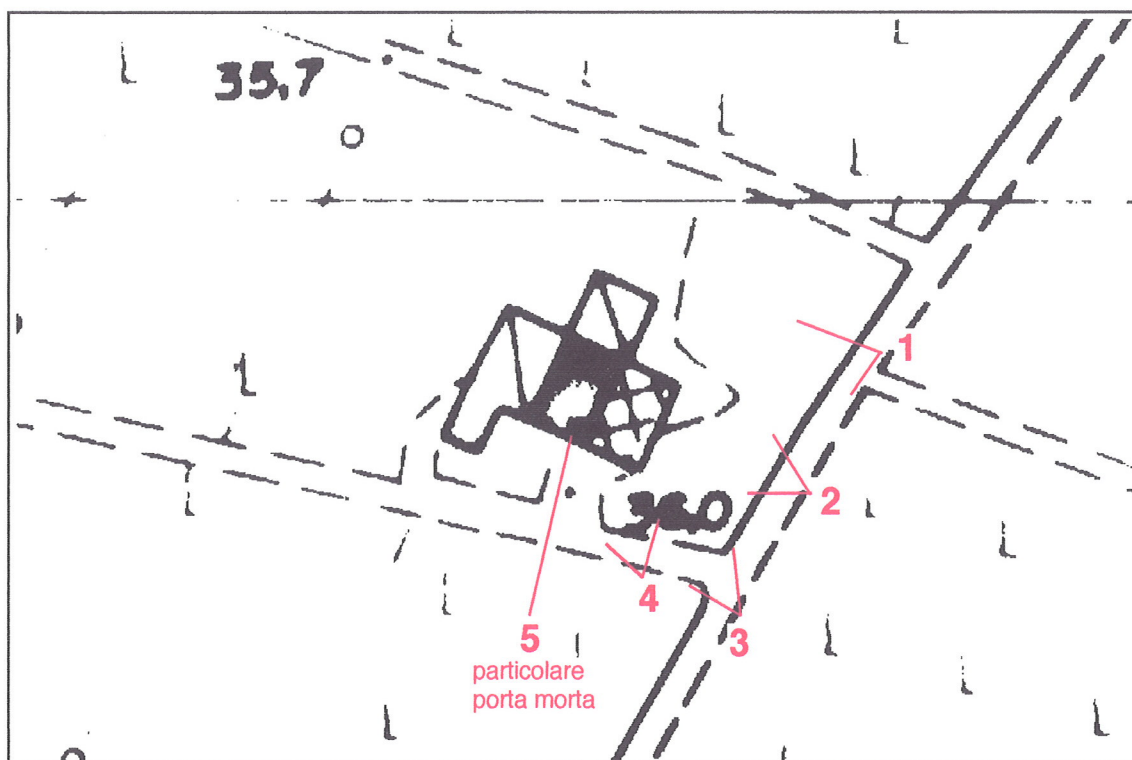


Foto 1



Foto 2



Foto 3



Foto 4



Foto 5