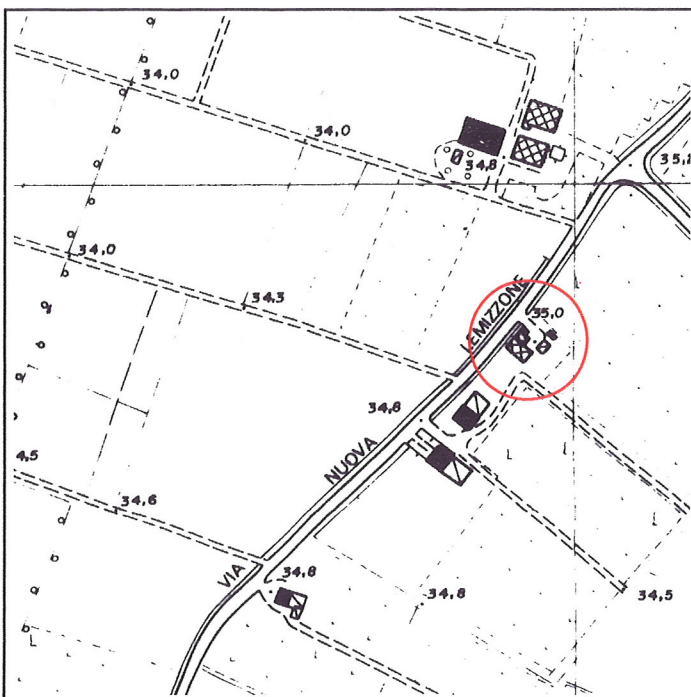


| | | | |
|-------------------------------|-----------------------|-------------------------|--|
| Via Nuova Lemizzone, 3 | Toponimo | | |
| Tav. PRG 2.5 | Quadrante E-13 | Zona PRG E.7+E.8 | |

| | | | |
|---|--|--------------------|------------------------|
| Edificio principale | | Tipologia | elementi contigui |
| <input checked="" type="checkbox"/> Riconoscibile | | Interventi | nessuno |
| <input type="checkbox"/> Parzialmente riconoscibile | | Dest. d'uso | in stato di abbandono |
| <input type="checkbox"/> Non riconoscibile | | | |
| Altri edifici riconoscibili <input checked="" type="checkbox"/> SI <input type="checkbox"/> NO | | Tipologia | rustico |
| | | Dest. d'uso | in stato di abbandono |
| Edifici recenti presenti <input type="checkbox"/> SI <input checked="" type="checkbox"/> NO | | Tipologia | |
| | | Dest. d'uso | |
| Altri elementi di pregio <input checked="" type="checkbox"/> SI <input type="checkbox"/> NO | | Descrizione | pozzo |
| Giudizio sintetico sul valore dell'insediamento | | | buon valore ambientale |


ESTRATTO DALLA C.T.R.



FOTOGRAFIA IDENTIFICATIVA



Altri documenti



Note

Edificio a elementi contigui sviluppato in pianta articolata con copertura a un'acqua sulla parte a servizi, rientrante su quella civile, e a due acque e colmo costante sul civile che è su due livelli e sottotetto e ha luci regolari e simmetricamente distribuite. Nell'area dell'insediamento vi è un piccolo rustico a un livello coperto a due acque.

PUNTI DI RIPRESA FOTOGRAFICA

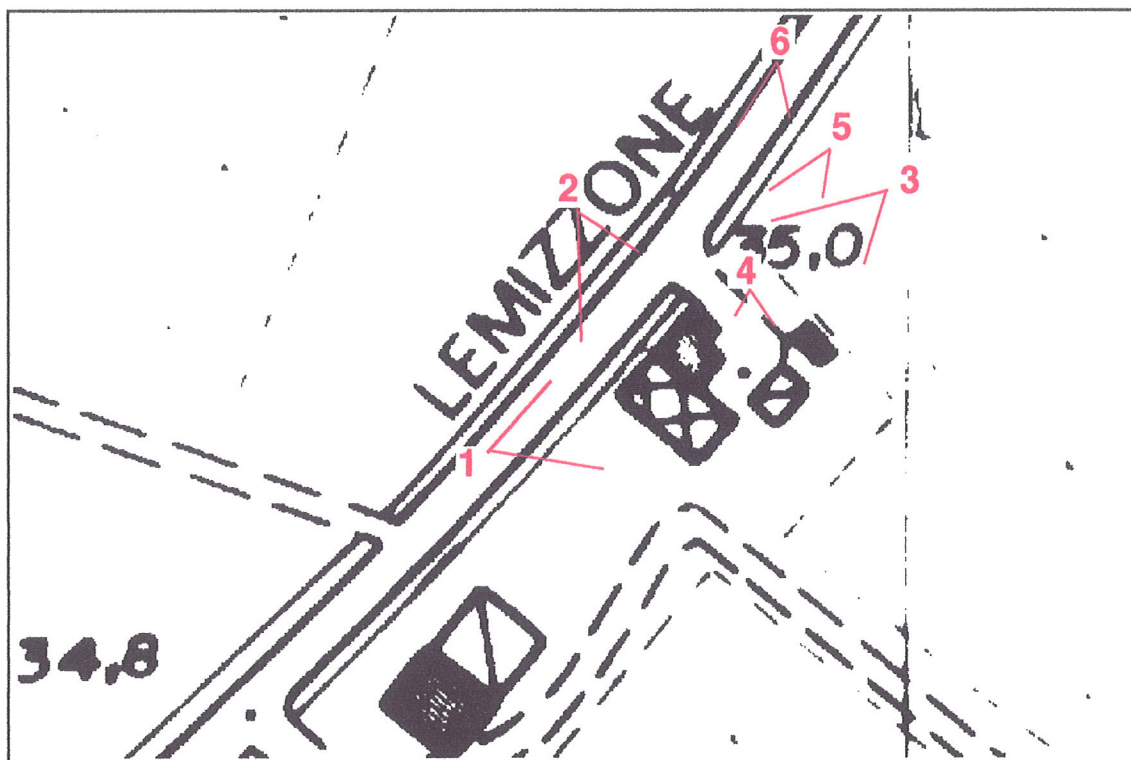


Foto 1



Foto 2



Foto 3



Foto 4



Foto 5



Foto 6