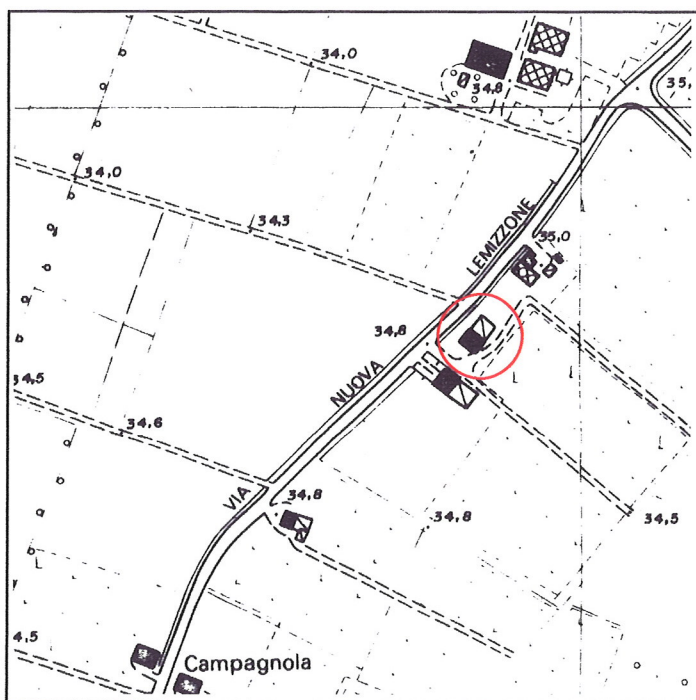


Via Nuova Lemizzone, 5/b	Toponimo		
Tav. PRG 2.5	Quadrante E-13	Zona PRG E.7+E.8	

Edificio principale			
<input checked="" type="checkbox"/> Riconoscibile	Tipologia	elementi contigui	
<input type="checkbox"/> Parzialmente riconoscibile	Interventi	demolizione	
<input type="checkbox"/> Non riconoscibile	Dest. d'uso	abitazione	
Altri edifici riconoscibili <input type="checkbox"/> SI <input checked="" type="checkbox"/> NO	Tipologia		
	Dest. d'uso		
Edifici recenti presenti <input type="checkbox"/> SI <input checked="" type="checkbox"/> NO	Tipologia		
	Dest. d'uso		
Altri elementi di pregio <input type="checkbox"/> SI <input checked="" type="checkbox"/> NO	Descrizione		
Giudizio sintetico sul valore dell'insediamento	discreto valore ambientale		


ESTRATTO DALLA C.T.R.



FOTOGRAFIA IDENTIFICATIVA



Altri documenti



Note

Dell'edificio a elementi contigui è rimasta solo la parte civile sviluppata in pianta quadrata su due livelli e sottotetto con copertura a quattro acque. Presenta una buona leggibilità nonostante l'alterazione di alcune luci al piano terreno a seguito della predisposizione di autorimesse.

PUNTI DI RIPRESA FOTOGRAFICA

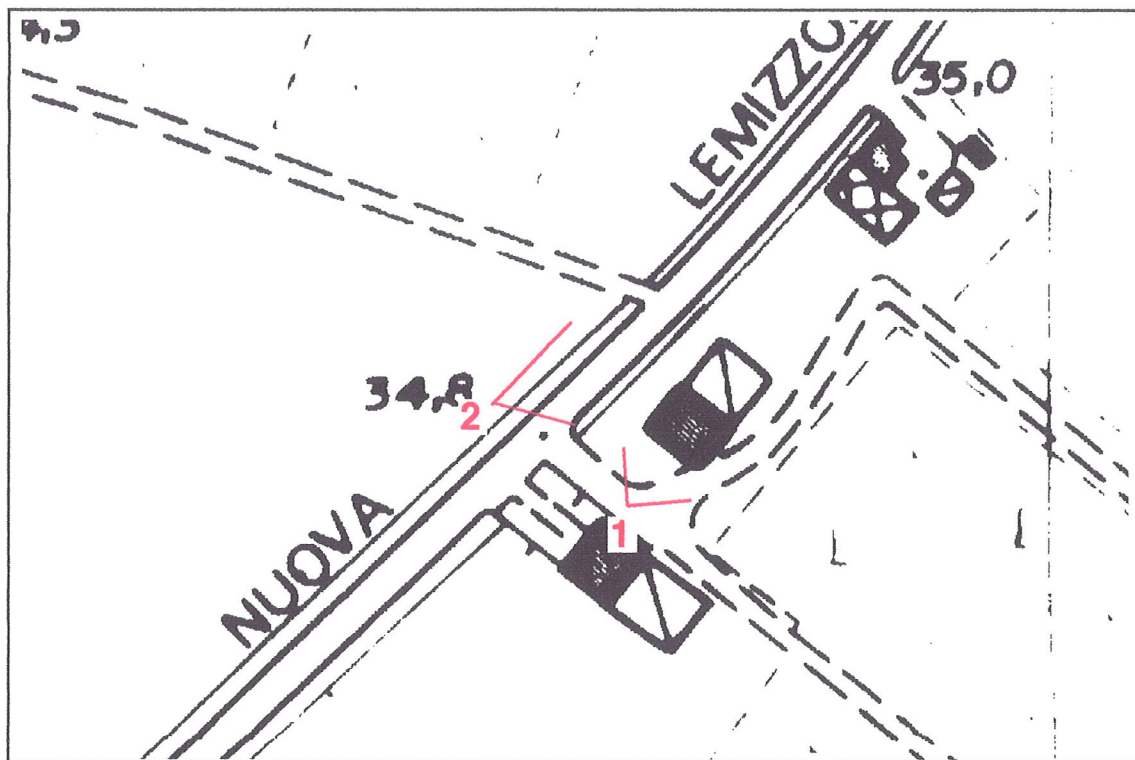


Foto 1



Foto 2