

Via S.S. 468 Correggio, 59

Tav. PRG 2.5

Toponimo

Quadrante E-9

Zona PRG E.6

Edificio principale

- ☒ **Riconoscibile**
☐ **Parzialmente riconoscibile**
☐ **Non riconoscibile**

Tipologia elementi contigui
Interventi nessuno
Dest. d'uso in stato di abbandono

Altri edifici riconoscibili ☒ SI ☐ NO

Tipologia rustico
Dest. d'uso in stato di abbandono

Edifici recenti presenti ☐ SI ☒ NO

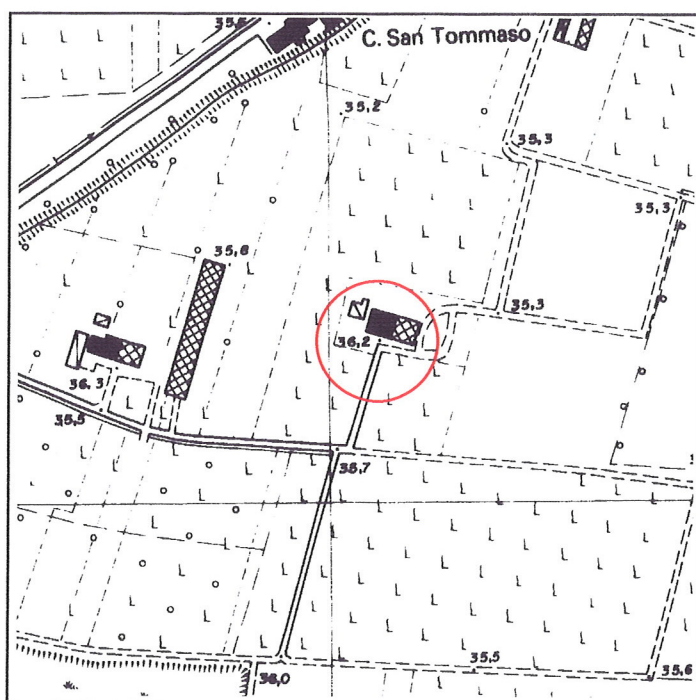
Tipologia
Dest. d'uso

Altri elementi di pregio ☐ SI ☒ NO

Descrizione

Giudizio sintetico sul valore dell'insediamento buon valore ambientale


ESTRATTO DALLA C.T.R.



FOTOGRAFIA IDENTIFICATIVA



Altri documenti



Note

Edificio a elementi contigui sviluppato in pianta rettangolare con copertura a tre acque e colmo costante. La parte civile è su due livelli e sottotetto e ha luci regolari e simmetricamente distribuite. Presenta una porta morta passante archivoltata a sesto ribassato e un cordolo marcapiano al primo livello. In aderenza al lato ovest vi è una tettoia. Nell'area dell'insediamento vi è un rustico a un livello coperto a due acque.

PUNTI DI RIPRESA FOTOGRAFICA

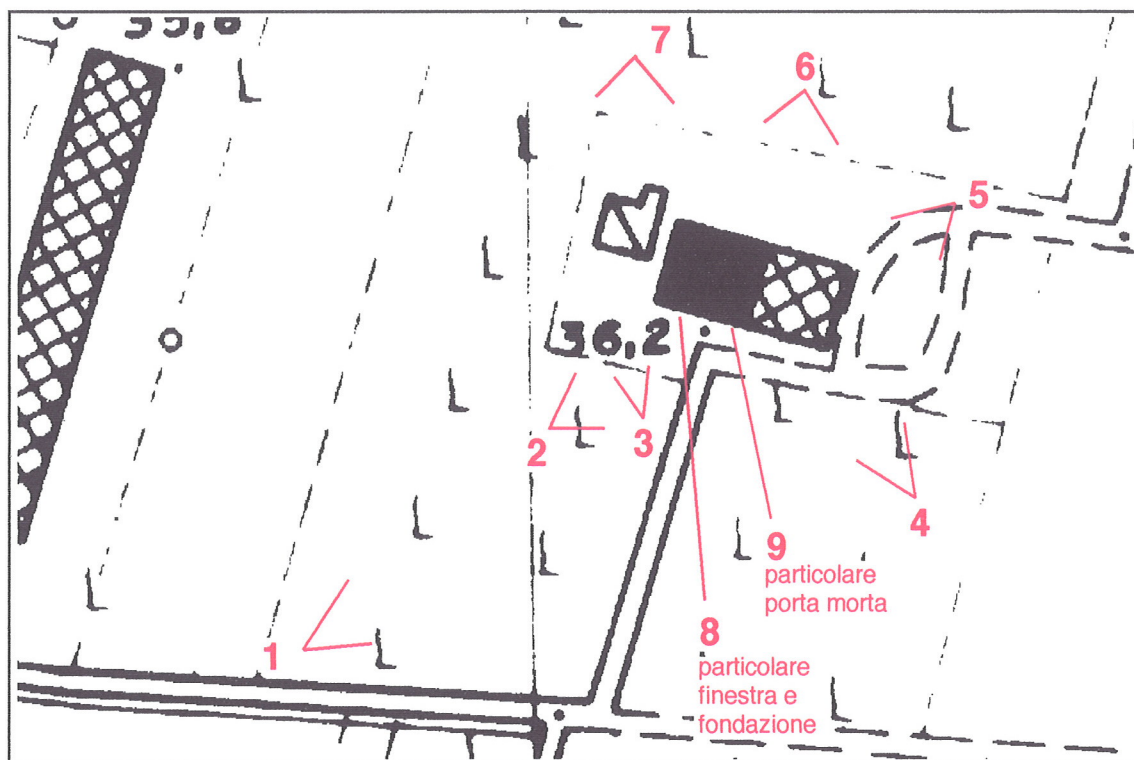


Foto 1



Foto 2



Foto 3



Foto 4



Foto 5



Foto 6



Foto 7



Foto 8



Foto 9