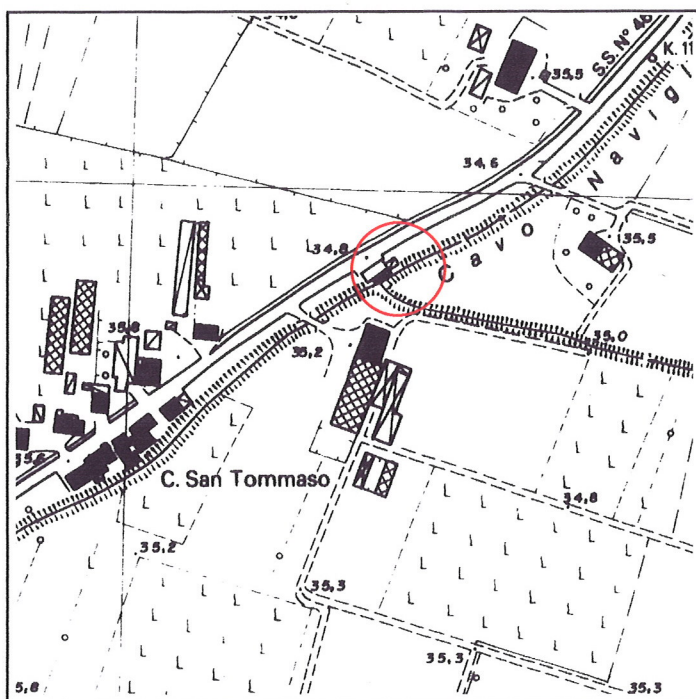


Via	S.S. 468 Correggio, 41	Toponimo	
Tav. PRG	2.5	Quadrante	E-9
		Zona PRG	E.6+E.8

Edificio principale		Tipologia	casino civile
<input checked="" type="checkbox"/>	Riconoscibile	Interventi	nessuno
<input type="checkbox"/>	Parzialmente riconoscibile	Dest. d'uso	in stato di abbandono
<input type="checkbox"/>	Non riconoscibile		
Altri edifici riconoscibili <input type="checkbox"/> SI <input checked="" type="checkbox"/> NO		Tipologia	
		Dest. d'uso	
Edifici recenti presenti <input type="checkbox"/> SI <input checked="" type="checkbox"/> NO		Tipologia	
		Dest. d'uso	
Altri elementi di pregio <input type="checkbox"/> SI <input checked="" type="checkbox"/> NO		Descrizione	
Giudizio sintetico sul valore dell'insediamento		buon valore ambientale	


ESTRATTO DALLA C.T.R.



FOTOGRAFIA IDENTIFICATIVA



Altri documenti



Note

Casino civile del primo Novecento sviluppato in pianta rettangolare su tre livelli con copertura a quattro acque e colmo costante. Presenta una zoccolatura al piede dell'edificio, un cordolo marcapiano al primo livello e ha luci regolari e simmetricamente distribuite. In aderenza al lato est vi è un basso corpo di fabbrica a un livello coperto a due acque.

PUNTI DI RIPRESA FOTOGRAFICA

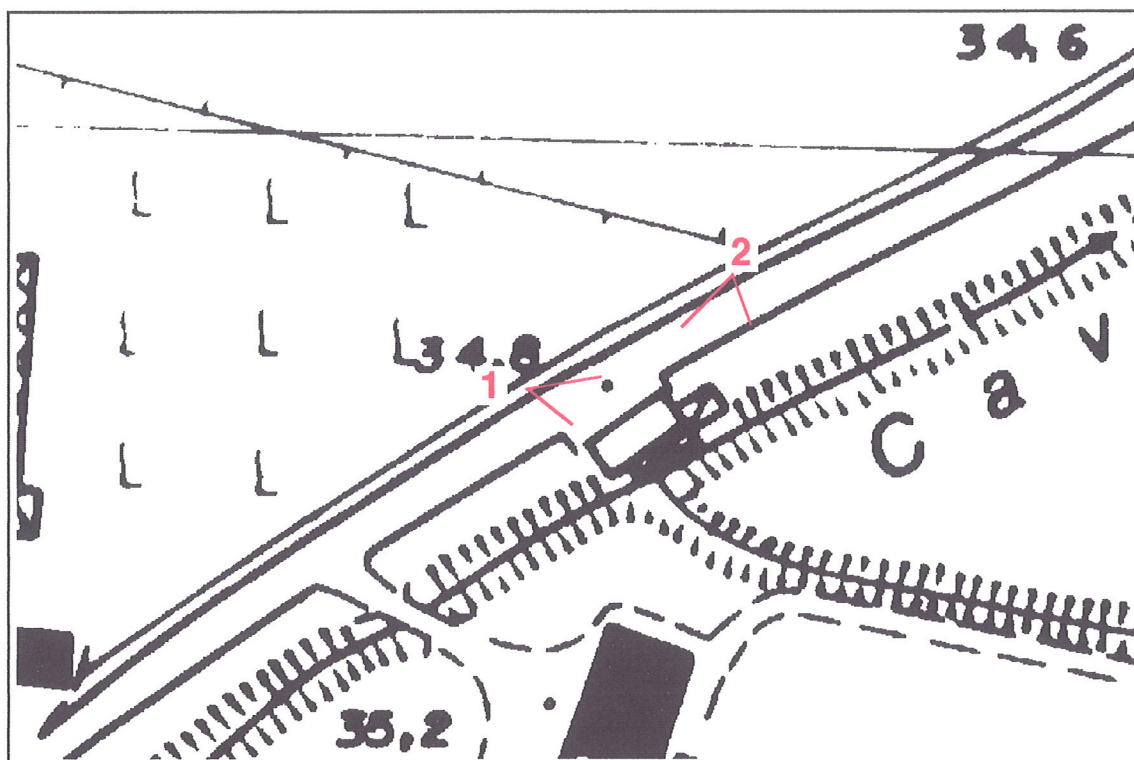


Foto 1



Foto 2