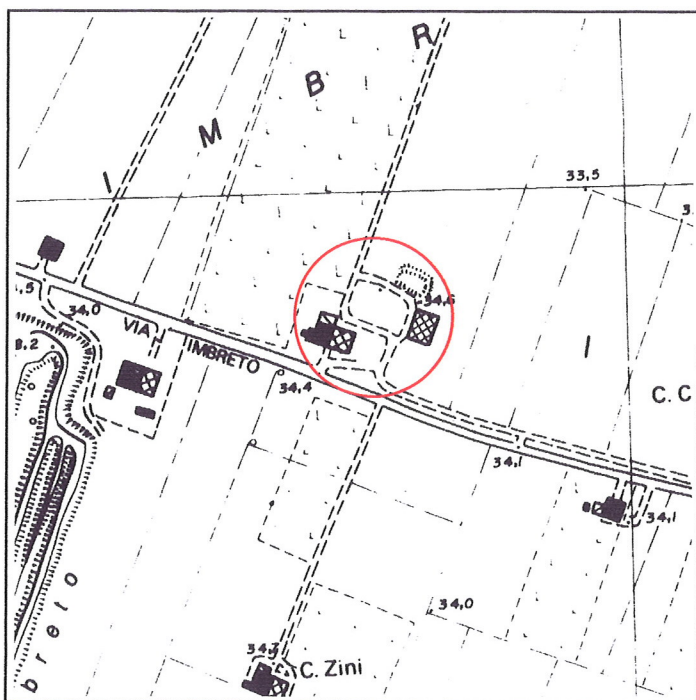


Via Imbreto, 8	Toponimo	
Tav. PRG 2.5	Quadrante D-12	Zona PRG E.1

Edificio principale			
<input checked="" type="checkbox"/> Riconoscibile	Tipologia	elementi contigui	
<input type="checkbox"/> Parzialmente riconoscibile	Interventi	nessuno	
<input type="checkbox"/> Non riconoscibile	Dest. d'uso	abitazione e servizi agricoli	
Altri edifici riconoscibili <input type="checkbox"/> SI <input checked="" type="checkbox"/> NO		Tipologia	
		Dest. d'uso	
Edifici recenti presenti <input checked="" type="checkbox"/> SI <input type="checkbox"/> NO		Tipologia	capannone
		Dest. d'uso	allevamento
Altri elementi di pregio <input type="checkbox"/> SI <input checked="" type="checkbox"/> NO		Descrizione	
Giudizio sintetico sul valore dell'insediamento		buon valore ambientale	


ESTRATTO DALLA C.T.R.



FOTOGRAFIA IDENTIFICATIVA



Altri documenti



Note

Edificio a elementi contigui sviluppato in pianta rettangolare con copertura a due acque e colmo costante sulla quale vi è il muro tagliafuoco. La parte civile a ovest è su due livelli e sottotetto e ha luci regolari e simmetricamente distribuite. Presenta una porta morta archivoltata a sesto ribassato. In aderenza al lato ovest e sul retro vi sono più bassi corpi di fabbrica a un livello con coperture diverse. Nell'area dell'insediamento vi è un capannone di recente fabbricazione.

PUNTI DI RIPRESA FOTOGRAFICA

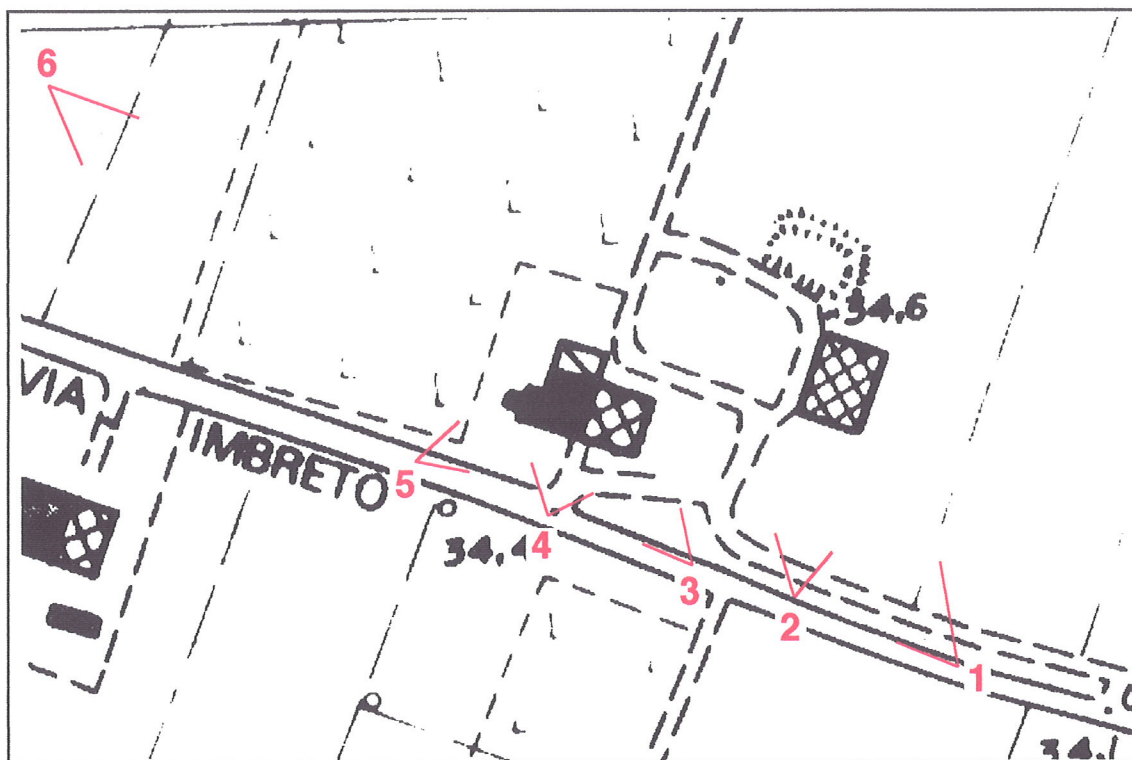


Foto 1



Foto 2



Foto 3



Foto 4



Foto 5



Foto 6