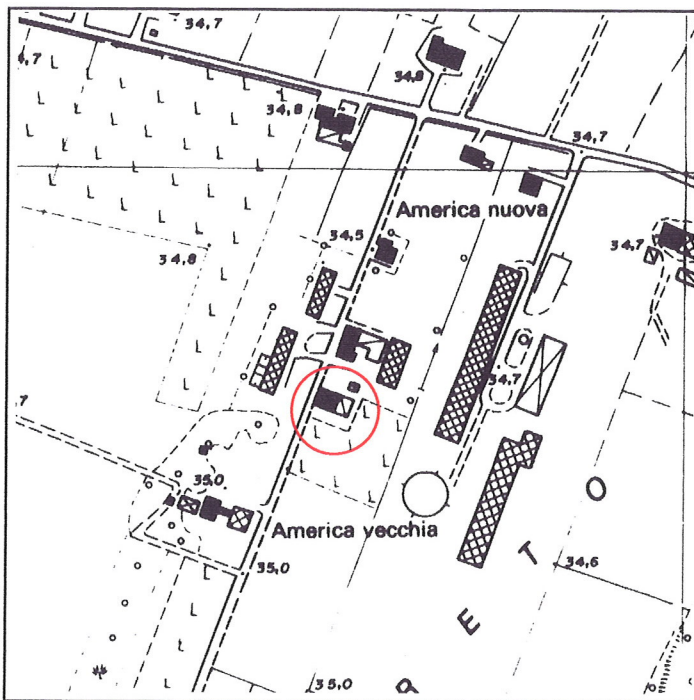


Via	Imbreto, 21	Toponimo	
Tav. PRG	2.5	Quadrante	D-11
		Zona PRG	E.1

<b>Edificio principale</b>			
<input type="checkbox"/>	Riconoscibile	<b>Tipologia</b>	elementi contigui
<input checked="" type="checkbox"/>	Parzialmente riconoscibile	<b>Interventi</b>	ristrutturazione
<input type="checkbox"/>	Non riconoscibile	<b>Dest. d'uso</b>	abitazione
<b>Altri edifici riconoscibili</b> <input type="checkbox"/> SI <input checked="" type="checkbox"/> NO		<b>Tipologia</b>	
		<b>Dest. d'uso</b>	
<b>Edifici recenti presenti</b> <input type="checkbox"/> SI <input checked="" type="checkbox"/> NO		<b>Tipologia</b>	
		<b>Dest. d'uso</b>	
<b>Altri elementi di pregio</b> <input type="checkbox"/> SI <input checked="" type="checkbox"/> NO		<b>Descrizione</b>	
<b>Giudizio sintetico sul valore dell'insediamento</b>		modesto valore ambientale	


ESTRATTO DALLA C.T.R.



FOTOGRAFIA IDENTIFICATIVA



Altri documenti



Note

Edificio a elementi contigui sviluppato in pianta rettangolare su due livelli e sottotetto con copertura a due acque e colmo costante. È stato oggetto di un intervento di ristrutturazione che ha in parte alterato l'originaria leggibilità per ciò che concerne la copertura e alcune delle luci.

PUNTI DI RIPRESA FOTOGRAFICA

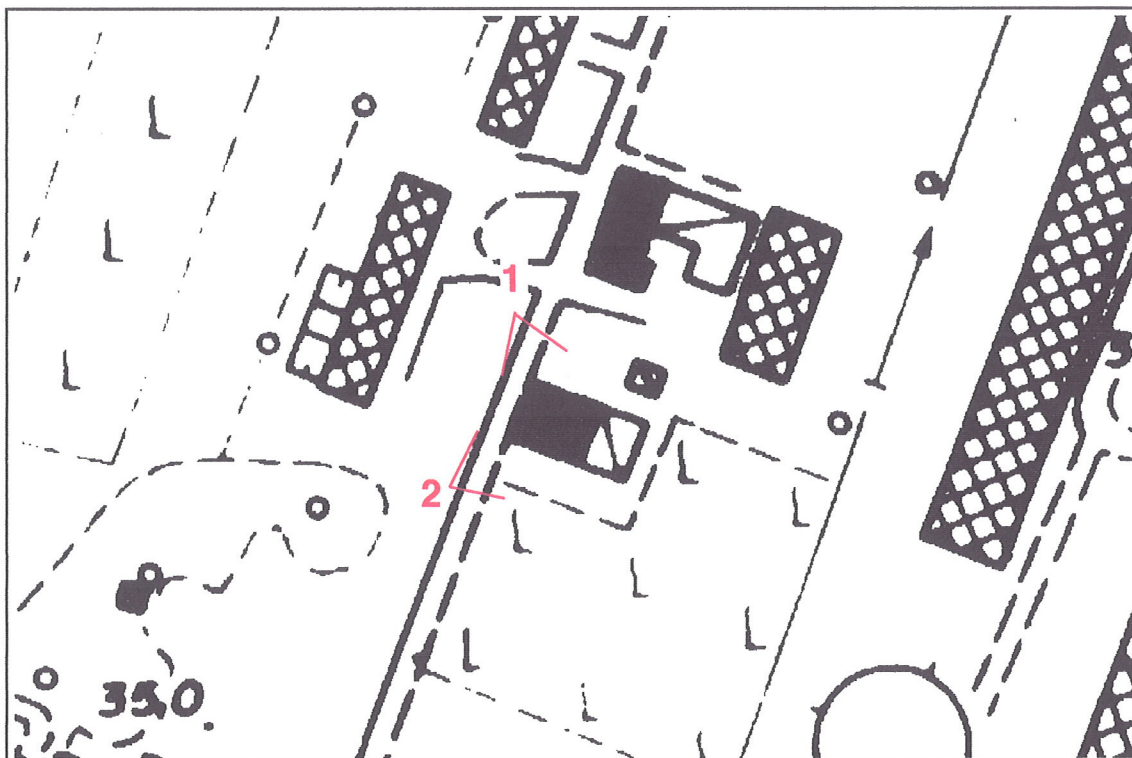


Foto 1





Foto 2