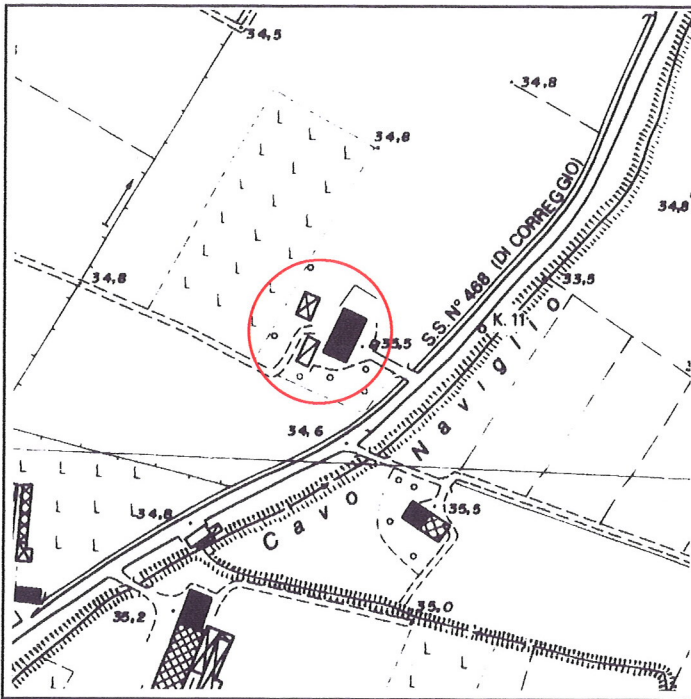


Via	S.S. Correggio, 94-94/a	Toponimo	
Tav. PRG	2.5	Quadrante	D-9
		Zona PRG	E.6

Edificio principale		Tipologia	elementi contigui del '900
<input checked="" type="checkbox"/> Riconoscibile		Interventi	nessuno
<input type="checkbox"/> Parzialmente riconoscibile		Dest. d'uso	abitazione e servizi agricoli
<input type="checkbox"/> Non riconoscibile			
Altri edifici riconoscibili	<input checked="" type="checkbox"/> SI <input type="checkbox"/> NO	Tipologia	rustici
		Dest. d'uso	servizi agricoli
Edifici recenti presenti	<input checked="" type="checkbox"/> SI <input type="checkbox"/> NO	Tipologia	tettoia in ferro
		Dest. d'uso	deposito
Altri elementi di pregio	<input type="checkbox"/> SI <input checked="" type="checkbox"/> NO	Descrizione	
Giudizio sintetico sul valore dell'insediamento	buon valore ambientale		


ESTRATTO DALLA C.T.R.



FOTOGRAFIA IDENTIFICATIVA



Altri documenti



Note

Edificio a elementi contigui del primo Novecento sviluppato in pianta rettangolare con copertura a due acque e colmo costante. La parte civile è su due livelli e sottotetto e ha luci regolari e simmetricamente distribuite. Presenta il piano terreno e la parte centrale fino al sottotetto in faccia vista, una porta morta archivoltata a tre centri ora in parte tamponata con gelosie in laterizio, cordoli marcapiano al primo e secondo livello e finte finestre nella parte a servizi. Nell'area dell'insediamento sono presenti due rustici a un livello coperti a due acque.

PUNTI DI RIPRESA FOTOGRAFICA

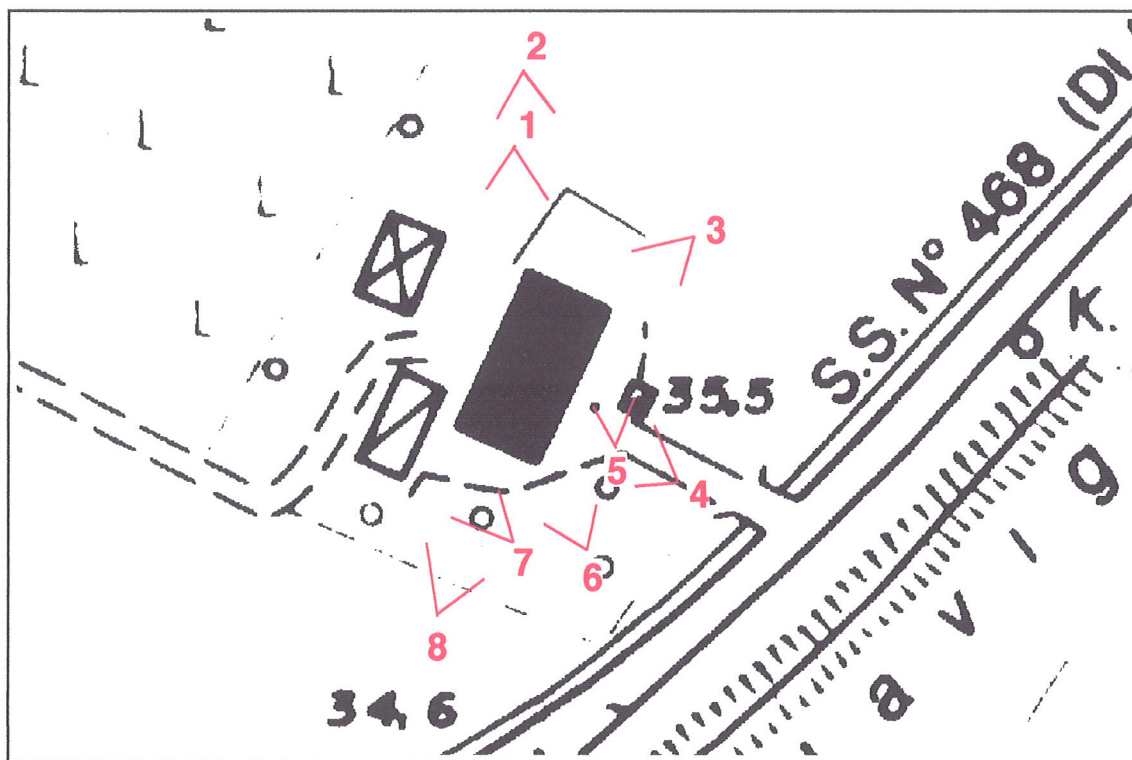


Foto 1



Foto 2



Foto 3



Foto 4



Foto 5



Foto 6



Foto 7



Foto 8