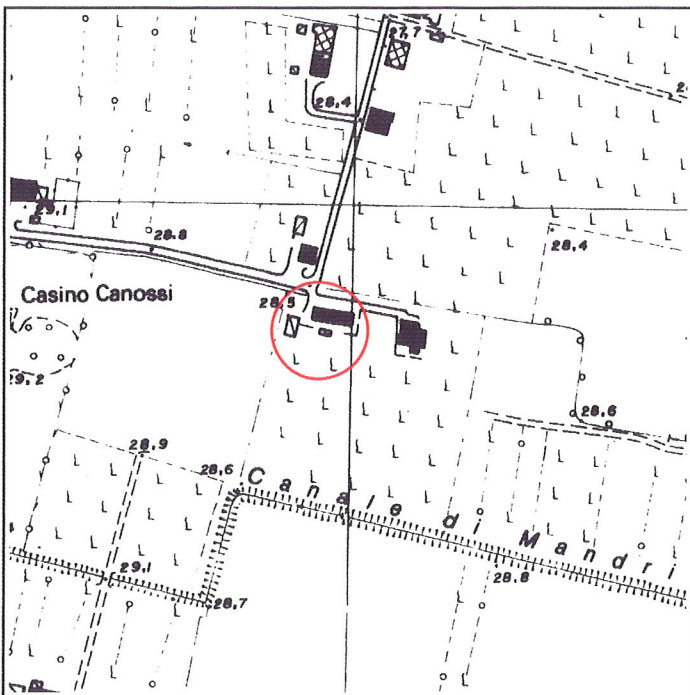


| | | |
|-------------------------------|----------------------|---------------------|
| Via Mandriolo inf., 13 | Toponimo | |
| Tav. PRG 2.4 | Quadrante B-3 | Zona PRG E.8 |

| | | | |
|---|---------------------------|--------------------|-------------------|
| Edificio principale | | Tipologia | elementi contigui |
| <input type="checkbox"/> Riconoscibile | | Interventi | ristrutturazione |
| <input checked="" type="checkbox"/> Parzialmente riconoscibile | | Dest. d'uso | abitazione |
| <input type="checkbox"/> Non riconoscibile | | | |
| Altri edifici riconoscibili <input type="checkbox"/> SI <input checked="" type="checkbox"/> NO | | Tipologia | |
| | | Dest. d'uso | |
| Edifici recenti presenti <input type="checkbox"/> SI <input checked="" type="checkbox"/> NO | | Tipologia | |
| | | Dest. d'uso | |
| Altri elementi di pregio <input type="checkbox"/> SI <input checked="" type="checkbox"/> NO | | Descrizione | |
| Giudizio sintetico sul valore dell'insediamento | modesto valore ambientale | | |


ESTRATTO DALLA C.T.R.



FOTOGRAFIA IDENTIFICATIVA



Altri documenti



Note

Edificio a elementi contigui sviluppato in pianta rettangolare su due livelli e sottotetto con copertura a due acque e colmo costante. L'intervento di ristrutturazione ha in parte alterato l'originaria leggibilità soprattutto nella partitura e dimensione delle luci.

PUNTI DI RIPRESA FOTOGRAFICA

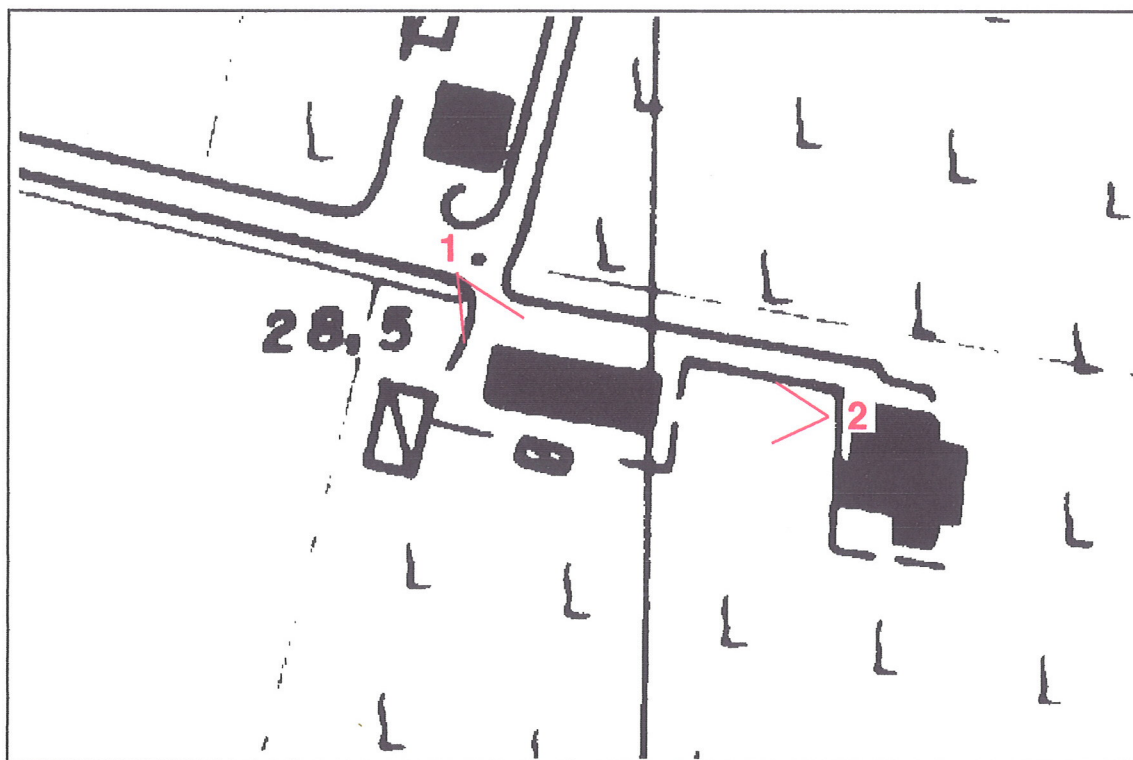


Foto 1



Foto 2