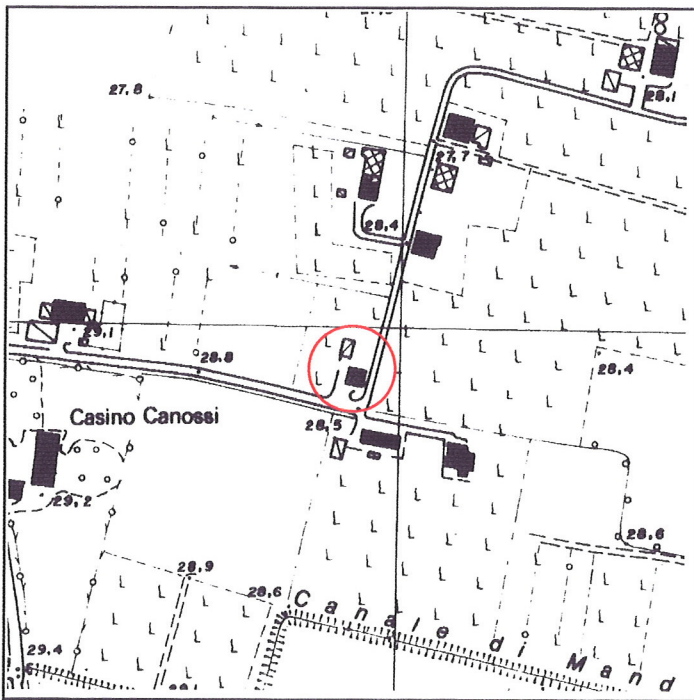


Via	Mandriolo inf., 6-6/a	Toponimo		
Tav. PRG	2.4	Quadrante	B-3	Zona PRG E.1

Edificio principale			
<input checked="" type="checkbox"/>	Riconoscibile	Tipologia	elementi contigui
<input type="checkbox"/>	Parzialmente riconoscibile	Interventi	nessuno
<input type="checkbox"/>	Non riconoscibile	Dest. d'uso	abitazione
Altri edifici riconoscibili <input checked="" type="checkbox"/> SI <input type="checkbox"/> NO		Tipologia	rustico
		Dest. d'uso	deposito
Edifici recenti presenti <input checked="" type="checkbox"/> SI <input type="checkbox"/> NO		Tipologia	baracca
		Dest. d'uso	deposito
Altri elementi di pregio <input type="checkbox"/> SI <input checked="" type="checkbox"/> NO		Descrizione	
Giudizio sintetico sul valore dell'insediamento		discreto valore ambientale	


ESTRATTO DALLA C.T.R.



FOTOGRAFIA IDENTIFICATIVA



Altri documenti



Note

Edificio a elementi contigui aviluppato in pianta quadrata su due livelli con copertura a due acque asimmetrica e colmo costante. Presenta una porta morta archivoltata a sesto ribassato e luci regolari e simmetricamente distribuite. Nell'area dell'insediamento è presente un piccolo rustico a un livello con copertura a due acque e una baracca in lamiera di recente costruzione.

PUNTI DI RIPRESA FOTOGRAFICA

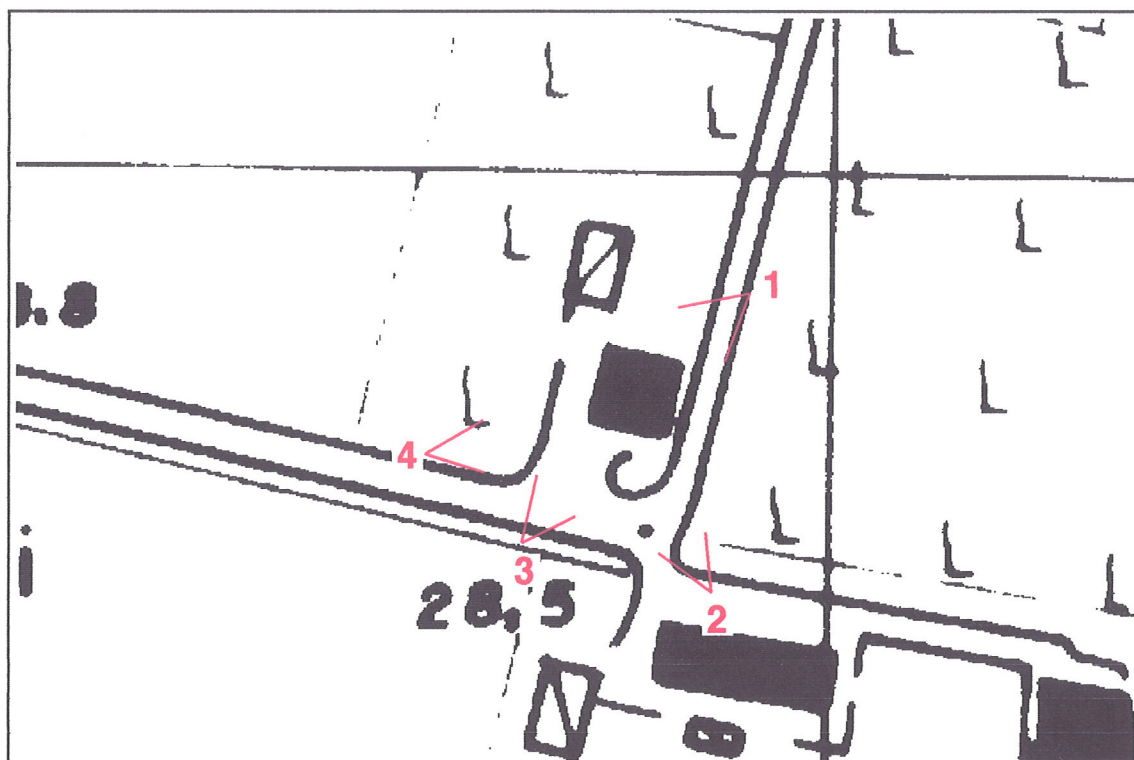


Foto 1



Foto 2



Foto 3



Foto 4