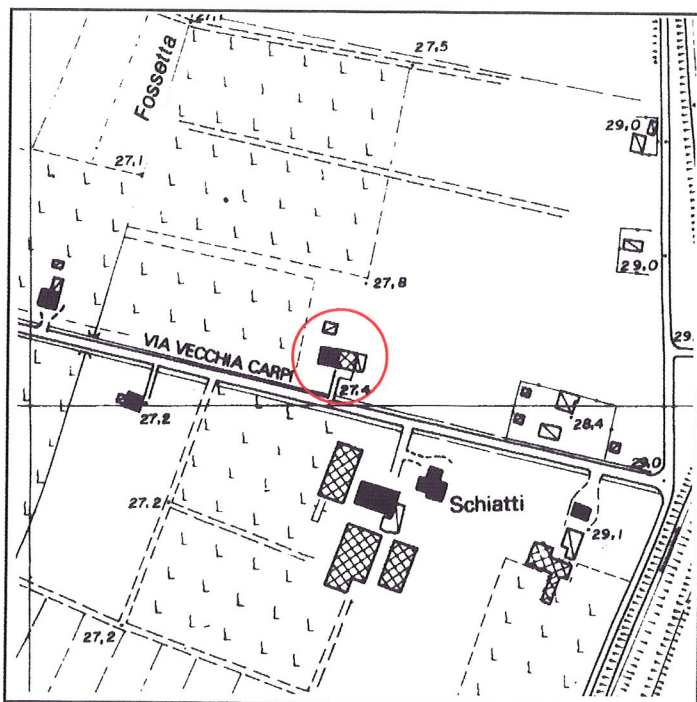


<b>Via</b> Vecchia Carpi, 9	<b>Toponimo</b>	
<b>Tav. PRG</b> 2.4	<b>Quadrante</b> A-12	<b>Zona PRG</b> E.1+E.8

<b>Edificio principale</b>			
<input checked="" type="checkbox"/> Riconoscibile	<b>Tipologia</b>	elementi contigui	
<input type="checkbox"/> Parzialmente riconoscibile	<b>Interventi</b>	nessuno	
<input type="checkbox"/> Non riconoscibile	<b>Dest. d'uso</b>	abitazione e servizi agricoli	
<b>Altri edifici riconoscibili</b> <input checked="" type="checkbox"/> SI <input type="checkbox"/> NO		<b>Tipologia</b>	rustico
		<b>Dest. d'uso</b>	servizi agricoli
<b>Edifici recenti presenti</b> <input type="checkbox"/> SI <input checked="" type="checkbox"/> NO		<b>Tipologia</b>	
		<b>Dest. d'uso</b>	
<b>Altri elementi di pregio</b> <input type="checkbox"/> SI <input checked="" type="checkbox"/> NO		<b>Descrizione</b>	
<b>Giudizio sintetico sul valore dell'insediamento</b>		buon valore ambientale	


ESTRATTO DALLA C.T.R.



FOTOGRAFIA IDENTIFICATIVA



Altri documenti



**Note**

Edificio a elementi contigui sviluppato in pianta rettangolare su due livelli e sottotetto con copertura a due acque e colmo costante. Presenta una porta morta archivoltata a sesto ribassato, un cordolo marcapiano al primo livello, luci regolari e simmetricamente distribuite. In aderenza sul lato est vi è un basso corpo di fabbrica in muratura e lamiera di recente costruzione.

PUNTI DI RIPRESA FOTOGRAFICA

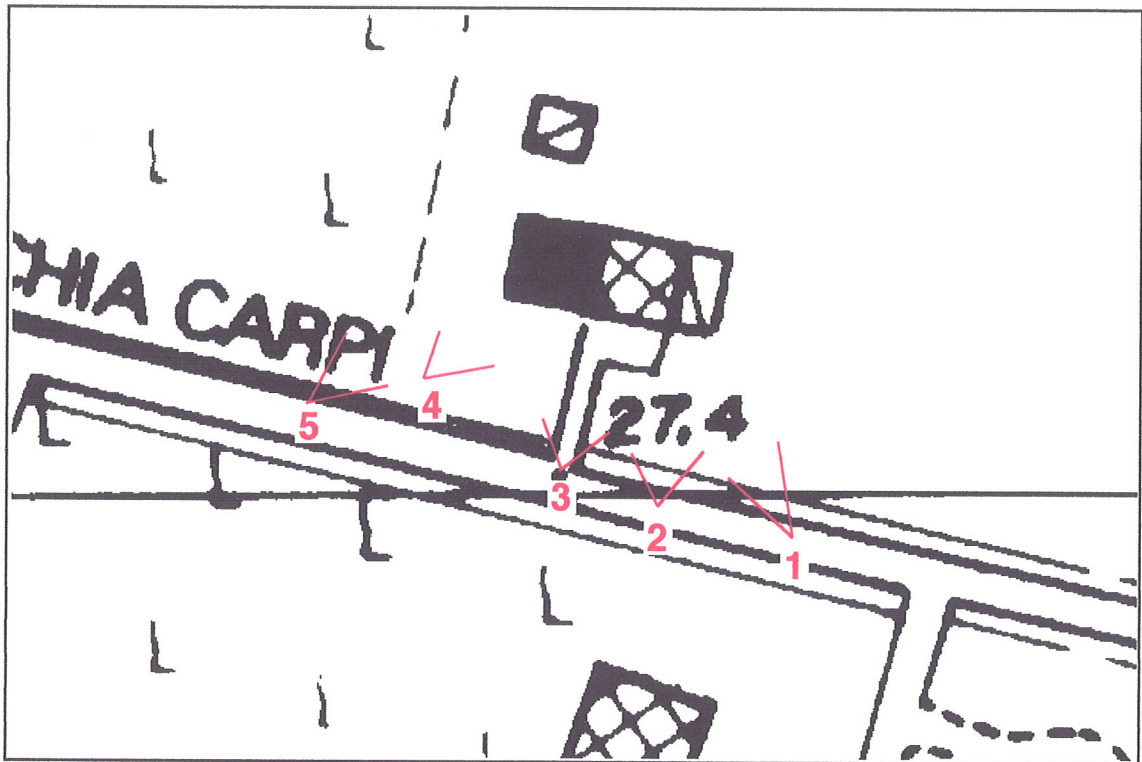


Foto 1





Foto 2



Foto 3





Foto 4



Foto 5