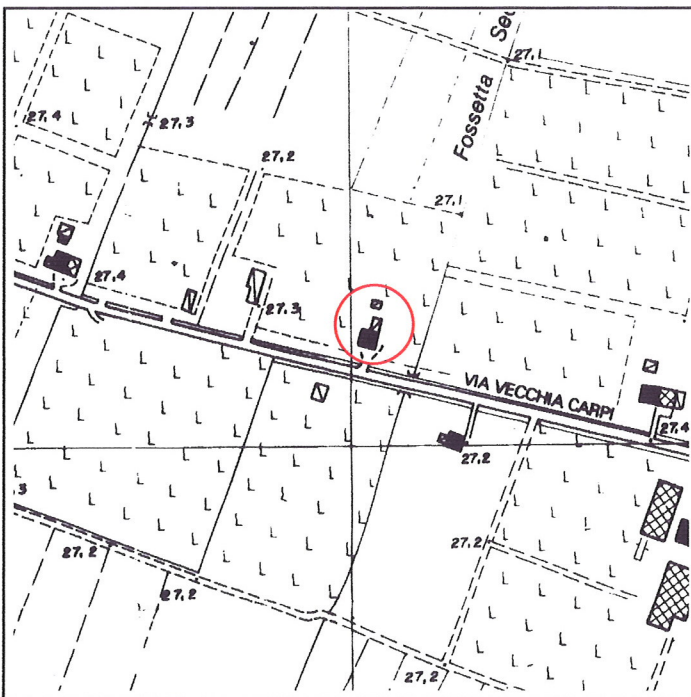


Via Vecchia Carpi, 7/a	Toponimo		
Tav. PRG 2.4	Quadrante	A-12	Zona PRG E.1+E.8

<b>Edificio principale</b>			
<input type="checkbox"/> Riconoscibile		<b>Tipologia</b>	residenziale
<input type="checkbox"/> Parzialmente riconoscibile		<b>Interventi</b>	nessuno
<input checked="" type="checkbox"/> Non riconoscibile		<b>Dest. d'uso</b>	abitazione
<b>Altri edifici riconoscibili</b> <input type="checkbox"/> SI <input checked="" type="checkbox"/> NO		<b>Tipologia</b>	
		<b>Dest. d'uso</b>	
<b>Edifici recenti presenti</b> <input checked="" type="checkbox"/> SI <input type="checkbox"/> NO		<b>Tipologia</b>	deposito
		<b>Dest. d'uso</b>	servizi
<b>Altri elementi di pregio</b> <input type="checkbox"/> SI <input checked="" type="checkbox"/> NO		<b>Descrizione</b>	
<b>Giudizio sintetico sul valore dell'insediamento</b>		nessun valore ambientale	


ESTRATTO DALLA C.T.R.



FOTOGRAFIA IDENTIFICATIVA



Altri documenti



**Note**

Edificio residenziale costruito negli anni Cinquanta/Sessanta con tipologia cooptata dalla periferia urbana.

PUNTI DI RIPRESA FOTOGRAFICA

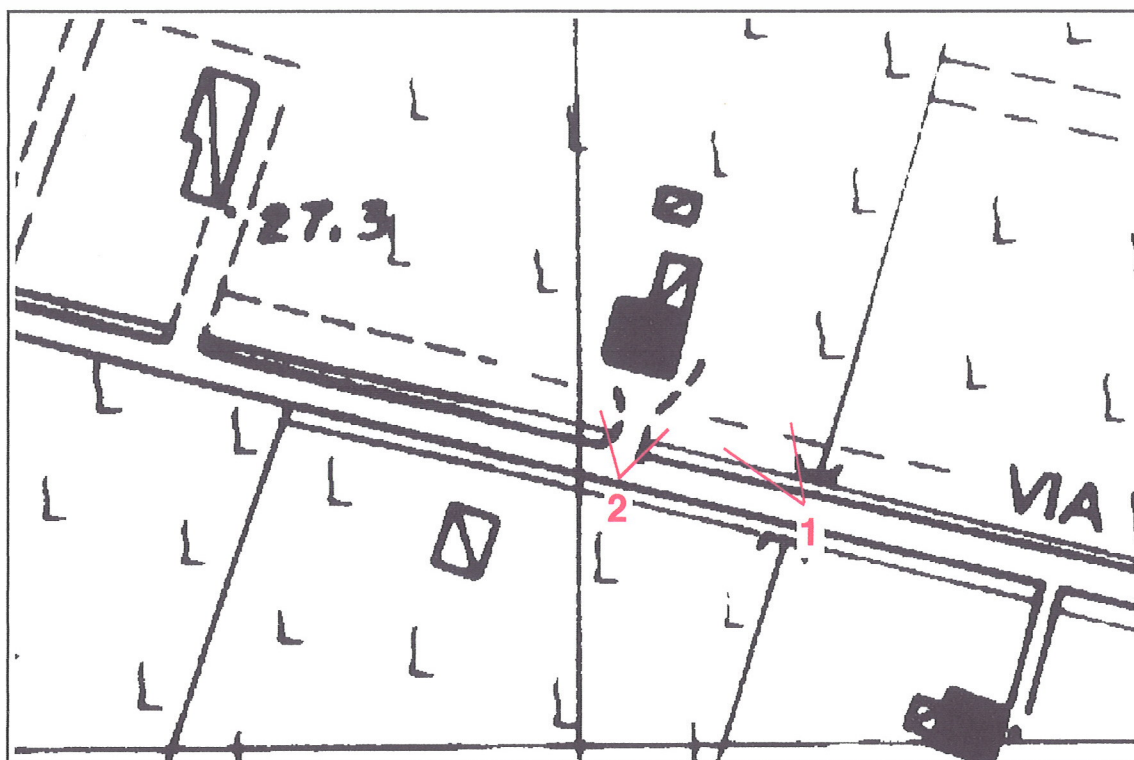


Foto 1



Foto 2