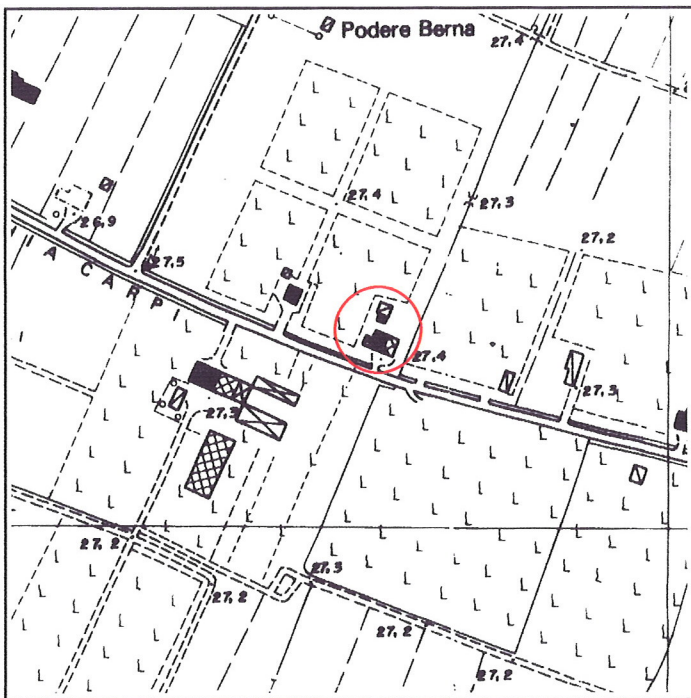


Via Vecchia Carpi, 7	Toponimo	
Tav. PRG 2.4	Quadrante A-11	Zona PRG E.1+E.8

Edificio principale		Tipologia	elementi contigui
<input checked="" type="checkbox"/> Riconoscibile		Interventi	nessuno
<input type="checkbox"/> Parzialmente riconoscibile		Dest. d'uso	in stato di abbandono
<input type="checkbox"/> Non riconoscibile			
Altri edifici riconoscibili <input type="checkbox"/> SI <input checked="" type="checkbox"/> NO		Tipologia	
		Dest. d'uso	
Edifici recenti presenti <input checked="" type="checkbox"/> SI <input type="checkbox"/> NO		Tipologia	capannone
		Dest. d'uso	servizi agricoli
Altri elementi di pregio <input type="checkbox"/> SI <input checked="" type="checkbox"/> NO		Descrizione	
Giudizio sintetico sul valore dell'insediamento	discreto valore ambientale		


ESTRATTO DALLA C.T.R.



FOTOGRAFIA IDENTIFICATIVA



Altri documenti



Note

Edificio a elementi contigui sviluppato in pianta rettangolare su due livelli e sottotetto con copertura a tre acque sfalsata. Presenta una porta morta archivoltata a sesto ribassato e ha luci regolari e simmetricamente distribuite. Nell'area dell'insediamento è presente un capannone di recente costruzione.

PUNTI DI RIPRESA FOTOGRAFICA

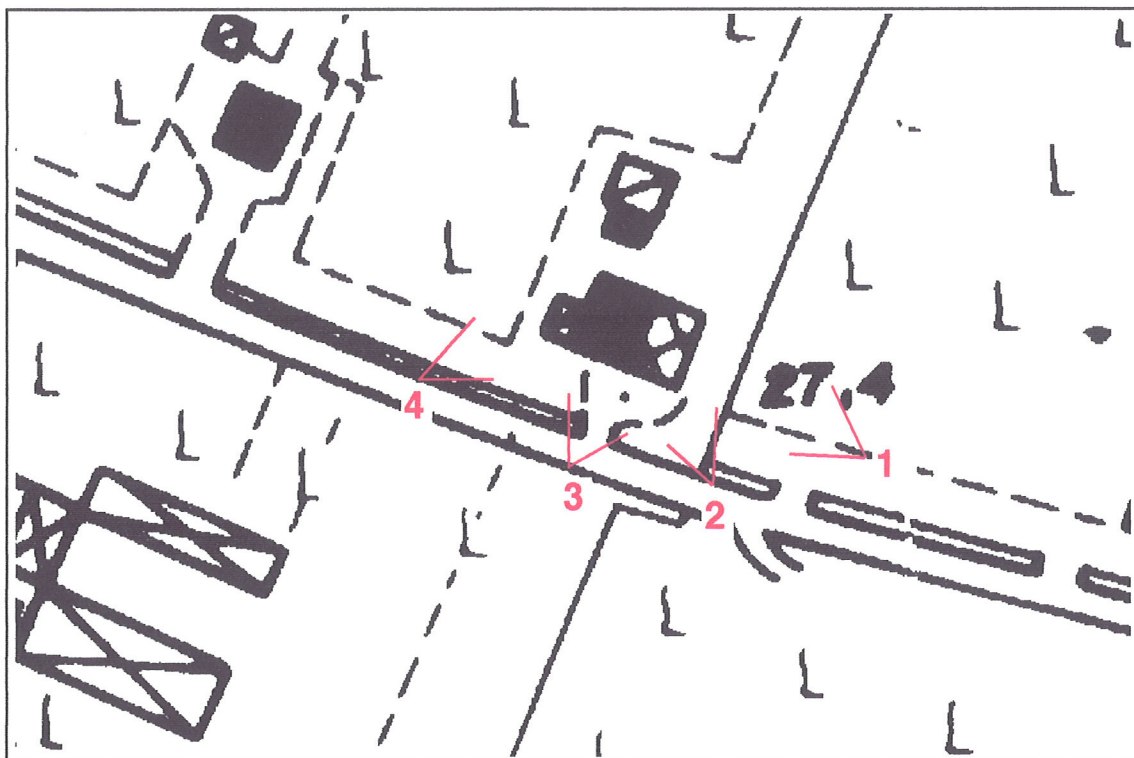


Foto 1



Foto 2



Foto 3



Foto 4