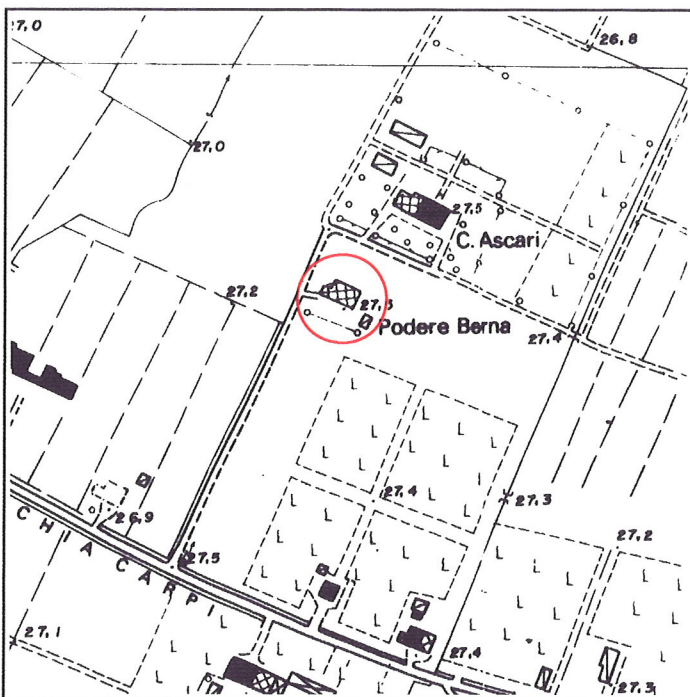



<b>Via</b> Vecchia Carpi, 3	<b>Toponimo</b> Podere Berna
<b>Tav. PRG</b> 2.4	<b>Quadrante</b> A-11 <b>Zona PRG</b> E.1

<b>Edificio principale</b>		<b>Tipologia</b> elementi contigui
<input checked="" type="checkbox"/> Riconoscibile		<b>Interventi</b> nessuno
<input type="checkbox"/> Parzialmente riconoscibile		<b>Dest. d'uso</b> in stato di abbandono
<input type="checkbox"/> Non riconoscibile		
<b>Altri edifici riconoscibili</b> <input checked="" type="checkbox"/> SI <input type="checkbox"/> NO		<b>Tipologia</b> rustico
		<b>Dest. d'uso</b> in stato di abbandono
<b>Edifici recenti presenti</b> <input type="checkbox"/> SI <input checked="" type="checkbox"/> NO		<b>Tipologia</b>
		<b>Dest. d'uso</b>
<b>Altri elementi di pregio</b> <input type="checkbox"/> SI <input checked="" type="checkbox"/> NO		<b>Descrizione</b>
<b>Giudizio sintetico sul valore dell'insediamento</b> buon valore ambientale		


ESTRATTO DALLA C.T.R.



FOTOGRAFIA IDENTIFICATIVA



Altri documenti



**Note**

Edificio a elementi contigui sviluppato in pianta rettangolare su due livelli e sottotetto con copertura a due acque e colmo costante. Presenta una porta morta archivoltata a sesto ribassato, cordoli marcapiano al primo e secondo livello, luci regolari e simmetricamente distribuite. In aderenza sul lato ovest è presente un più basso corpo di fabbrica a due livelli con copertura a due acque e colmo costante. Un rustico è presente in pianta staccata sviluppato in pianta rettangolare su un livello con copertura a due acque.

PUNTI DI RIPRESA FOTOGRAFICA

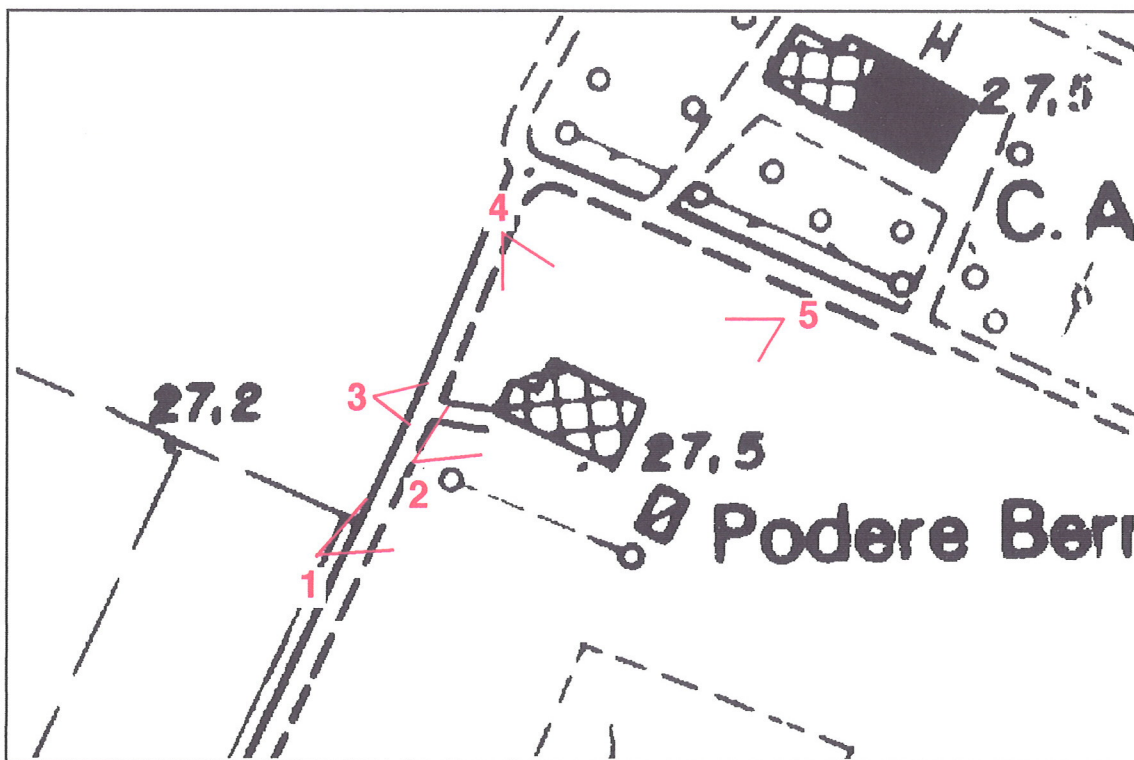


Foto 1



Foto 2



Foto 3



Foto 4



Foto 5