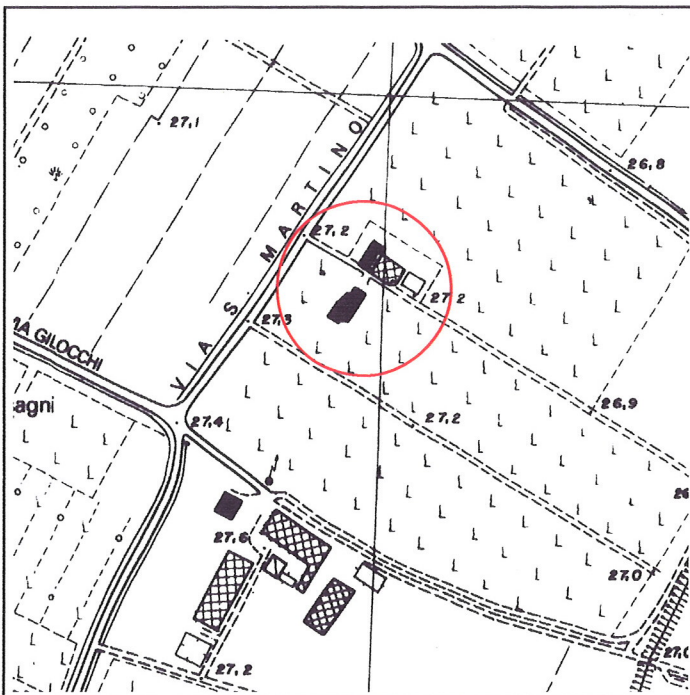


Via	San Martino, 66-66/a	Toponimo	
Tav. PRG	2.4	Quadrante	A-9
		Zona PRG	E.7

Edificio principale			
<input checked="" type="checkbox"/> Riconoscibile		Tipologia	elementi contigui
<input type="checkbox"/> Parzialmente riconoscibile		Interventi	nessuno
<input type="checkbox"/> Non riconoscibile		Dest. d'uso	servizi agricoli
Altri edifici riconoscibili	<input type="checkbox"/> SI <input checked="" type="checkbox"/> NO	Tipologia	
		Dest. d'uso	
Edifici recenti presenti	<input checked="" type="checkbox"/> SI <input type="checkbox"/> NO	Tipologia	residenziale
		Dest. d'uso	abitazione
Altri elementi di pregio	<input type="checkbox"/> SI <input checked="" type="checkbox"/> NO	Descrizione	
Giudizio sintetico sul valore dell'insediamento	discreto valore ambientale		


ESTRATTO DALLA C.T.R.



FOTOGRAFIA IDENTIFICATIVA



Altri documenti



Note

L'edificio riconoscibile presenta caratteri tipici degli edifici ad elementi contigui con ampia porta morta sul fronte Sud e sulla quale nel sottotetto è presente il toponimo. Esso è sviluppato su due livelli e sottotetto con copertura a quattro acque e colmo costante. In epoca recente è stato costruito un nuovo edificio residenziale in faccia vista con tipologia a villino che, pur sminuendo la riconoscibilità dell'insediamento, non interferisce sul possibile recupero dell'edificio rurale.

PUNTI DI RIPRESA FOTOGRAFICA

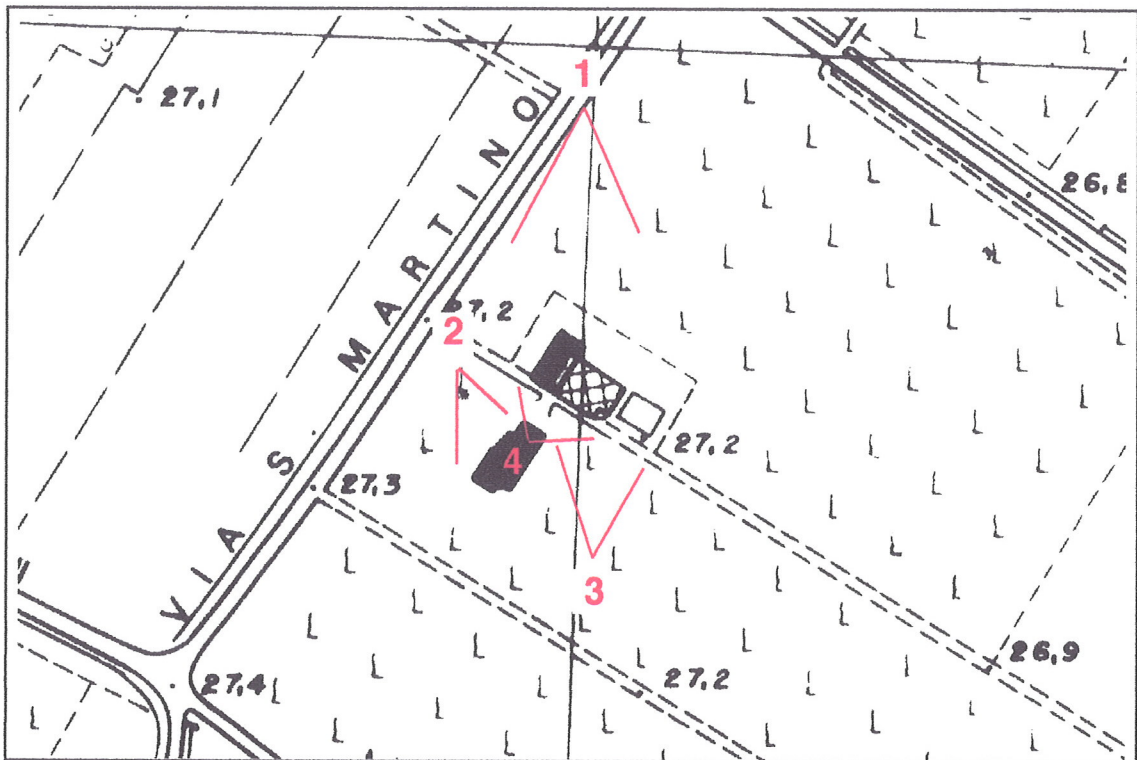


Foto 1



Foto 2



Foto 3



Foto 4