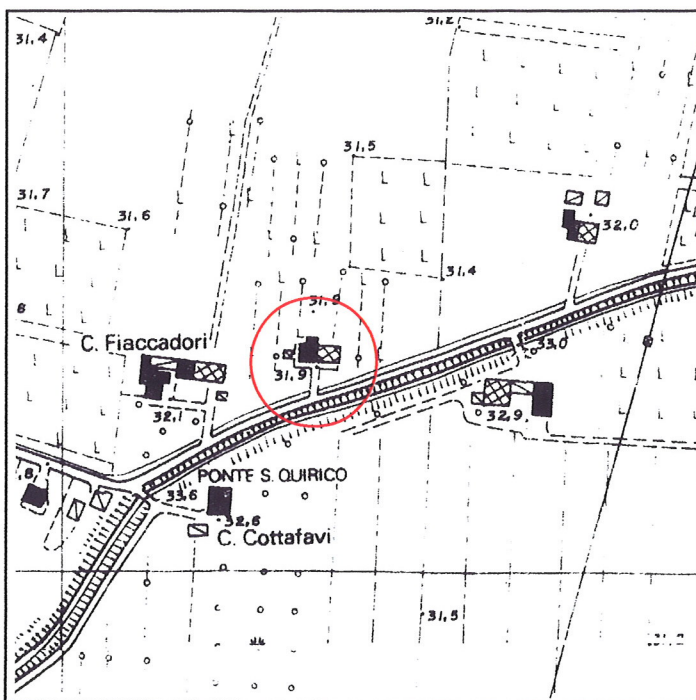


<b>Via</b> Sinistra Tresinaro, 21-21/a	<b>Toponimo</b>	
<b>Tav. PRG</b> 2.4	<b>Quadrante</b> G-7	<b>Zona PRG</b> E.7+E.5

<b>Edificio principale</b>		<b>Tipologia</b>	elementi contigui
<input checked="" type="checkbox"/> <b>Riconoscibile</b>		<b>Interventi</b>	nessuno
<input type="checkbox"/> <b>Parzialmente riconoscibile</b>		<b>Dest. d'uso</b>	abitazione e servizi agricoli
<input type="checkbox"/> <b>Non riconoscibile</b>			
<b>Altri edifici riconoscibili</b> <input type="checkbox"/> SI <input checked="" type="checkbox"/> NO		<b>Tipologia</b>	
		<b>Dest. d'uso</b>	
<b>Edifici recenti presenti</b> <input checked="" type="checkbox"/> SI <input type="checkbox"/> NO		<b>Tipologia</b>	capannone
		<b>Dest. d'uso</b>	deposito
<b>Altri elementi di pregio</b> <input type="checkbox"/> SI <input checked="" type="checkbox"/> NO		<b>Descrizione</b>	
<b>Giudizio sintetico sul valore dell'insediamento</b>		buon valore ambientale	


ESTRATTO DALLA C.T.R.



FOTOGRAFIA IDENTIFICATIVA



Altri documenti



**Note**

Edificio ad elementi contigui con notevole sviluppo in pianta e porta morta a sesto ribassato su due livelli e sottotetto con copertura a due acque e colmo costante. Esistono altri edifici e baracche di recente costruzione ad uso deposito e garage.

PUNTI DI RIPRESA FOTOGRAFICA

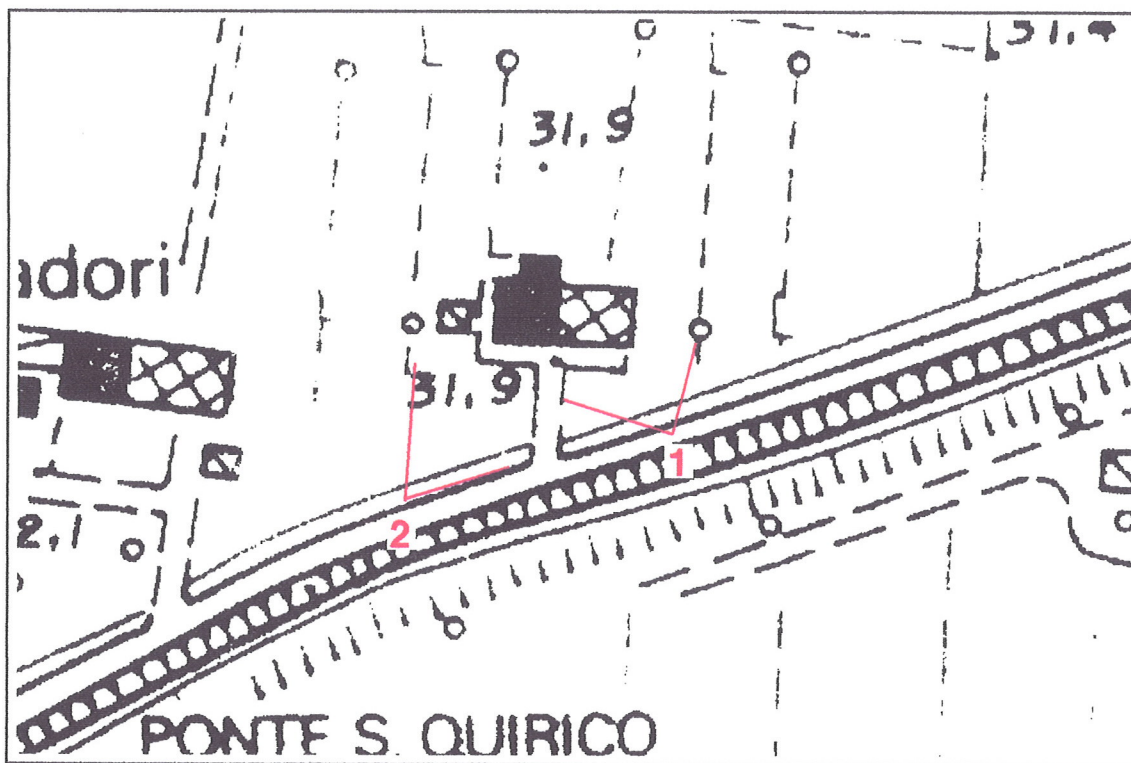


Foto 1



Foto 2