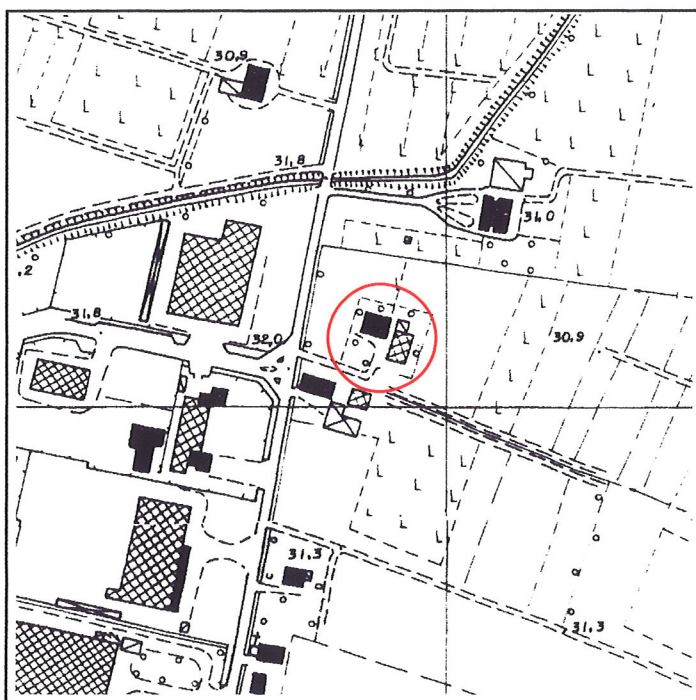



Via	Modena, 17-19-19/a	Toponimo	
Tav. PRG	2.4	Quadrante	G-4
		Zona PRG	A.2

<b>Edificio principale</b>		<b>Tipologia</b>	elementi separati
<input checked="" type="checkbox"/>	<b>Riconoscibile</b>	<b>Interventi</b>	nessuno
<input type="checkbox"/>	<b>Parzialmente riconoscibile</b>	<b>Dest. d'uso</b>	abitazione e servizi agricoli
<input type="checkbox"/>	<b>Non riconoscibile</b>		
<b>Altri edifici riconoscibili</b> <input checked="" type="checkbox"/> SI <input type="checkbox"/> NO		<b>Tipologia</b>	elementi separati
		<b>Dest. d'uso</b>	stalla e fienile
<b>Edifici recenti presenti</b> <input type="checkbox"/> SI <input checked="" type="checkbox"/> NO		<b>Tipologia</b>	
		<b>Dest. d'uso</b>	
<b>Altri elementi di pregio</b> <input checked="" type="checkbox"/> SI <input type="checkbox"/> NO		<b>Descrizione</b>	cancello e parco
<b>Giudizio sintetico sul valore dell'insediamento</b>		Pregio ambientale e buon valore architettonico	

ESTRATTO DALLA C.T.R.



FOTOGRAFIA IDENTIFICATIVA



**Altri documenti**

LE/86, Barbanti Silva Luigi, NO 3/12/86  
LE/90, Barbanti Silva Luigi, NO 19/11/91

**Note**

Insedimento rurale a elementi separati individuato nelle tavole IGM col toponimo di "C. Silva". L'edificio residenziale di notevoli dimensioni ha accesso principale da stradello con cancello in ferro battuto e colonne a bugnato. Si sviluppa in pianta rettangolare su due livelli e sottotetto con copertura a quattro acque e colmo costante. L'impaginato delle finestre è regolare e simmetrico e presenta bancali in mattoni intonacati sulle aperture al primo piano. L'edificio a stalla e fienile presenta sul fronte ovest un'ampia porta morta con arco a tutto sesto.

PUNTI DI RIPRESA FOTOGRAFICA

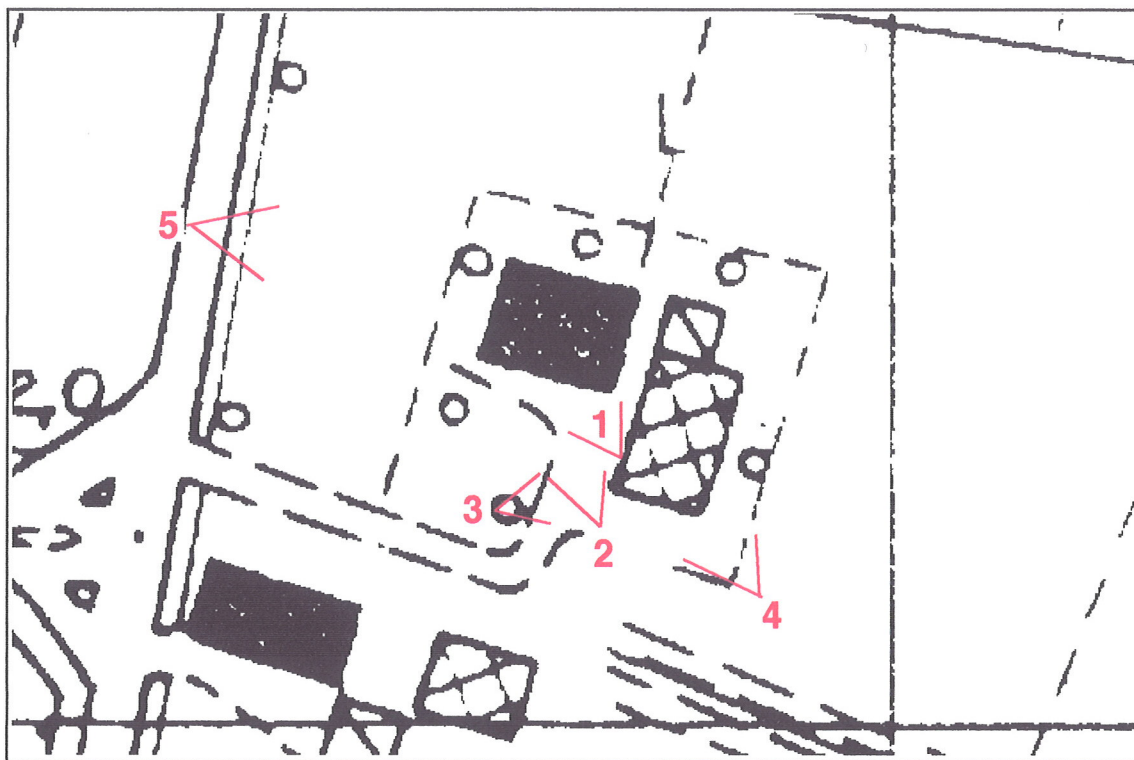


Foto 1



Foto 2



Foto 3



Foto 4



Foto 5