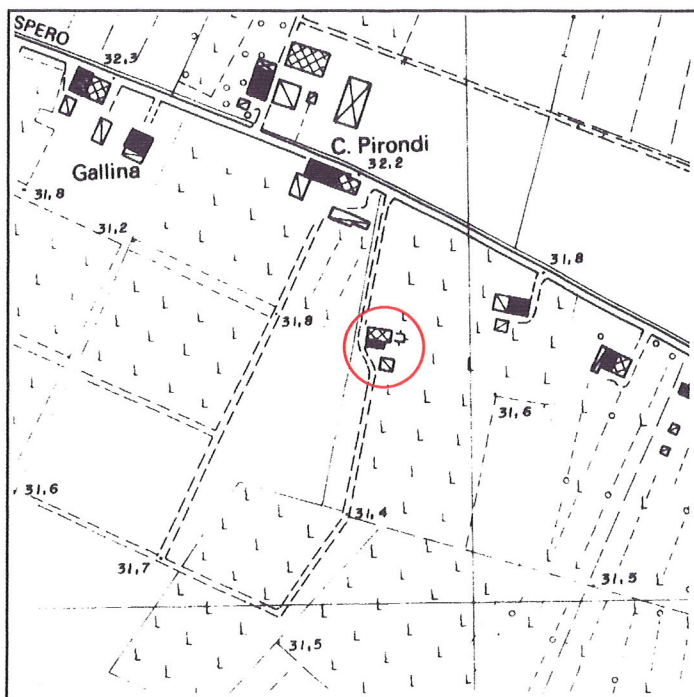


| | |
|----------------------------|--|
| Via San Prospero, 7 | Toponimo |
| Tav. PRG 2.4 | Quadrante G-1 Zona PRG E.1 |

| | | | |
|---|--|------------------------|-----------------------|
| Edificio principale | | Tipologia | elementi contigui |
| <input checked="" type="checkbox"/> Riconoscibile | | Interventi | nessuno |
| <input type="checkbox"/> Parzialmente riconoscibile | | Dest. d'uso | in stato di abbandono |
| <input type="checkbox"/> Non riconoscibile | | | |
| Altri edifici riconoscibili <input checked="" type="checkbox"/> SI <input type="checkbox"/> NO | | Tipologia | rustico |
| | | Dest. d'uso | in stato di abbandono |
| Edifici recenti presenti <input type="checkbox"/> SI <input checked="" type="checkbox"/> NO | | Tipologia | |
| | | Dest. d'uso | |
| Altri elementi di pregio <input type="checkbox"/> SI <input checked="" type="checkbox"/> NO | | Descrizione | |
| Giudizio sintetico sul valore dell'insediamento | | buon valore ambientale | |


ESTRATTO DALLA C.T.R.



FOTOGRAFIA IDENTIFICATIVA



Altri documenti



Note

Edificio a elementi contigui sviluppato in pianta rettangolare su due livelli e sottotetto con copertura a due acque e colmo costante. Presenta una porta morta archivoltata a sesto ribassato e ha luci regolari e simmetricamente distribuite. Nell'area dell'insediamento vi è un rustico con copertura a due acque che ha conservato solo in parte l'originaria leggibilità.

PUNTI DI RIPRESA FOTOGRAFICA

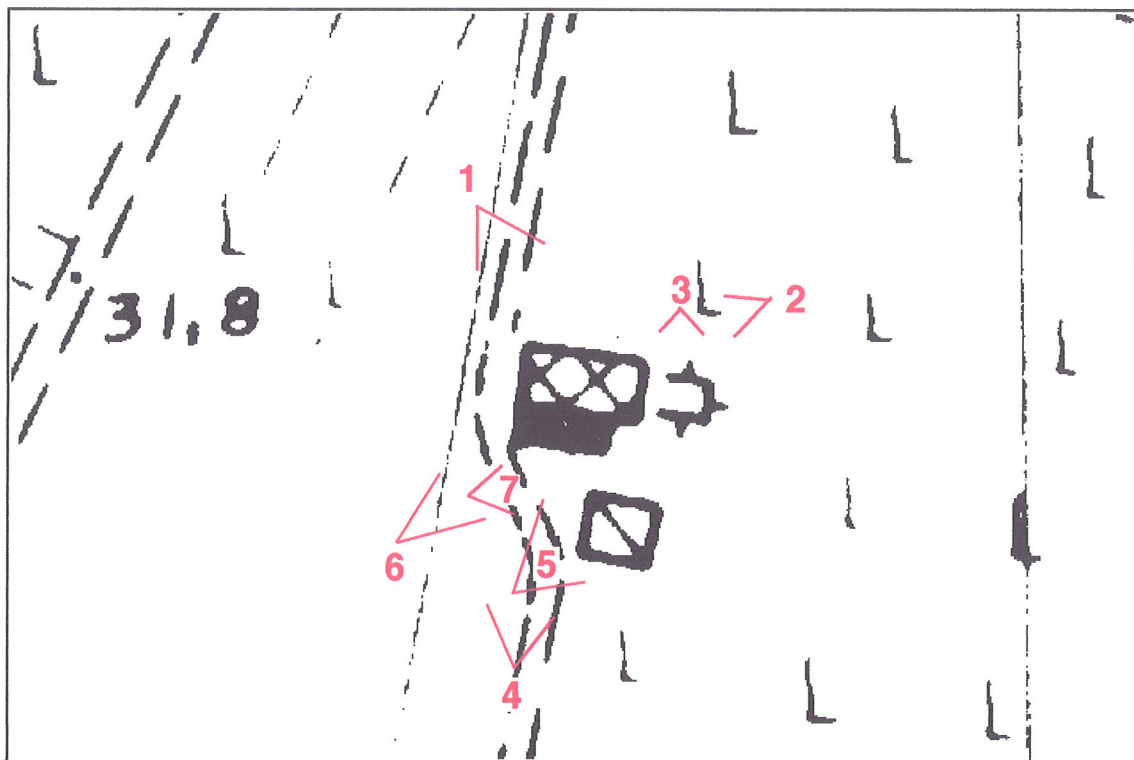


Foto 1



Foto 2



Foto 3



Foto 4



Foto 5



Foto 6



Foto 7