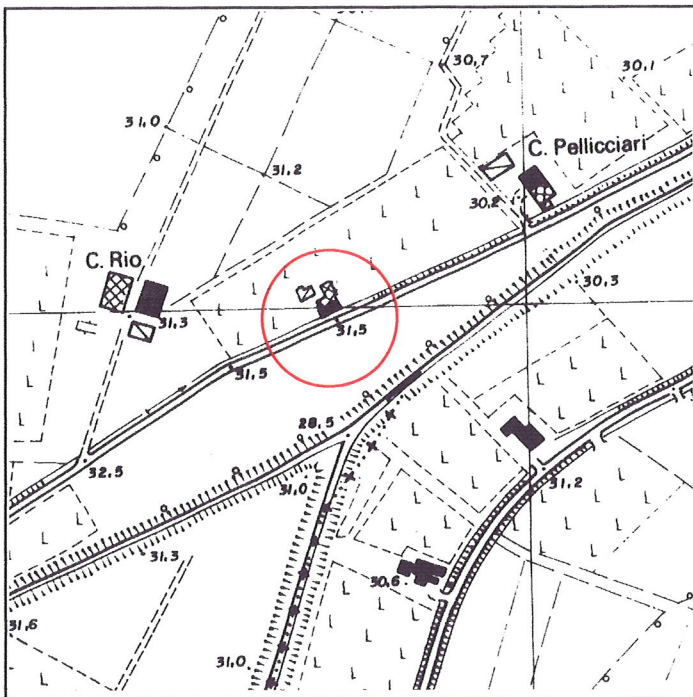


<b>Via</b> Sinistra Tresinaro, 29	<b>Toponimo</b>	
<b>Tav. PRG</b> 2.4	<b>Quadrante</b> F-9	<b>Zona PRG</b> E.7

<b>Edificio principale</b>		<b>Tipologia</b>	elementi contigui
<input checked="" type="checkbox"/> <b>Riconoscibile</b>		<b>Interventi</b>	nessuno
<input type="checkbox"/> <b>Parzialmente riconoscibile</b>		<b>Dest. d'uso</b>	in stato di abbandono
<input type="checkbox"/> <b>Non riconoscibile</b>			
<b>Altri edifici riconoscibili</b> <input type="checkbox"/> SI <input checked="" type="checkbox"/> NO		<b>Tipologia</b>	
		<b>Dest. d'uso</b>	
<b>Edifici recenti presenti</b> <input checked="" type="checkbox"/> SI <input type="checkbox"/> NO		<b>Tipologia</b>	tettoie
		<b>Dest. d'uso</b>	deposito
<b>Altri elementi di pregio</b> <input type="checkbox"/> SI <input checked="" type="checkbox"/> NO		<b>Descrizione</b>	
<b>Giudizio sintetico sul valore dell'insediamento</b>	buon valore ambientale		


**ESTRATTO DALLA C.T.R.**



**FOTOGRAFIA IDENTIFICATIVA**



**Altri documenti**



**Note**

Edificio ad elementi contigui sviluppato in pianta articolata con loggia al piano terra. Ha subito successivi ampliamenti organici tali da configurare una tipologia complessa di edificio rurale che mantiene tuttavia una buona leggibilità.

PUNTI DI RIPRESA FOTOGRAFICA

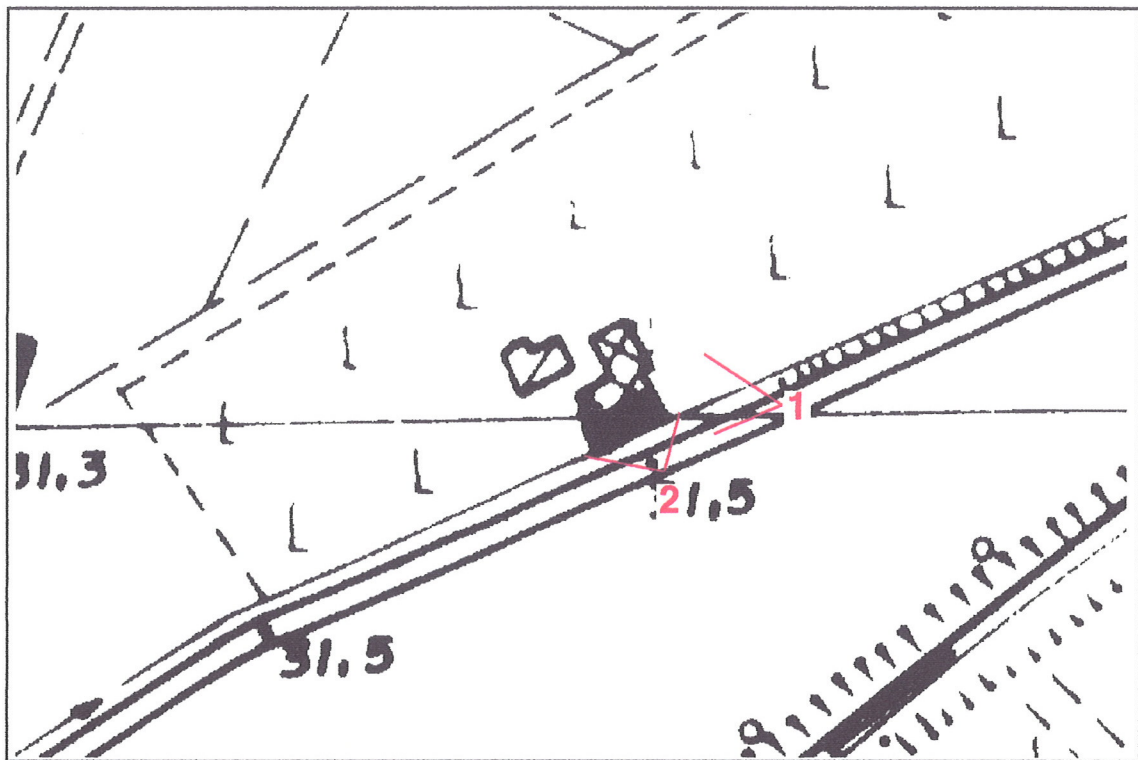


Foto 1



Foto 2