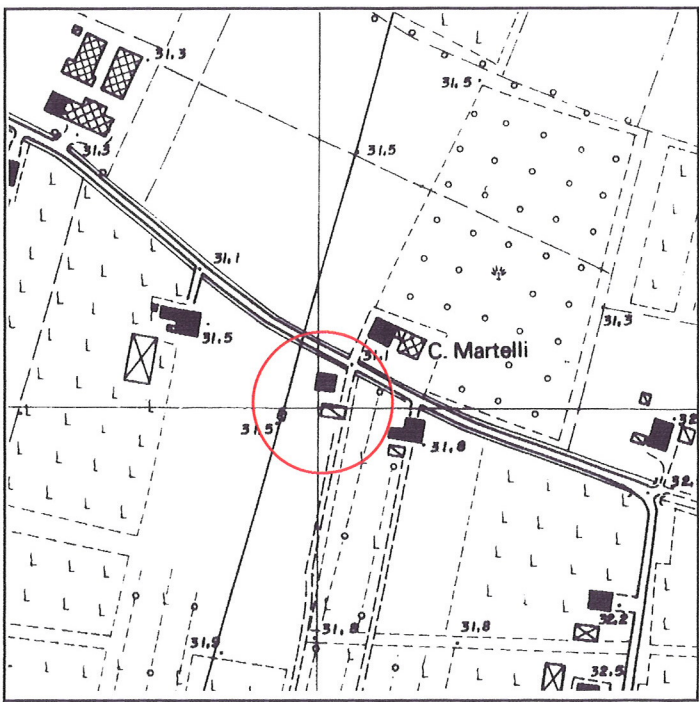


|          |             |           |                       |
|----------|-------------|-----------|-----------------------|
| Via      | Ardione, 20 | Toponimo  |                       |
| Tav. PRG | 2.4         | Quadrante | F-8      Zona PRG E.7 |

|   |  |                           |                       |
|---|--|---------------------------|-----------------------|
| <b>Edificio principale</b>  |  | <b>Tipologia</b>          | elementi contigui     |
| <input checked="" type="checkbox"/> Riconoscibile   |  | <b>Interventi</b>         | nessuno               |
| <input type="checkbox"/> Parzialmente riconoscibile   |  | <b>Dest. d'uso</b>        | in stato di abbandono |
| <input type="checkbox"/> Non riconoscibile  |  |                           |                       |
| <b>Altri edifici riconoscibili</b> <input type="checkbox"/> SI <input checked="" type="checkbox"/> NO |  | <b>Tipologia</b>          |                       |
|   |  | <b>Dest. d'uso</b>        |                       |
| <b>Edifici recenti presenti</b> <input checked="" type="checkbox"/> SI <input type="checkbox"/> NO    |  | <b>Tipologia</b>          | annessi rustici       |
|   |  | <b>Dest. d'uso</b>        | servizi agricoli      |
| <b>Altri elementi di pregio</b> <input type="checkbox"/> SI <input checked="" type="checkbox"/> NO    |  | <b>Descrizione</b>        |                       |
| <b>Giudizio sintetico sul valore dell'insediamento</b>  |  | modesto valore ambientale |                       |


ESTRATTO DALLA C.T.R.



FOTOGRAFIA IDENTIFICATIVA



Altri documenti



Note

Edificio a elementi contigui con loggia passante al piano terra sviluppato in pianta quadrata su due livelli e sottotetto con copertura a quattro acque. E' presente un basso comodo a servizi in muratura e una serie di box in lamiera ad uso deposito.

PUNTI DI RIPRESA FOTOGRAFICA

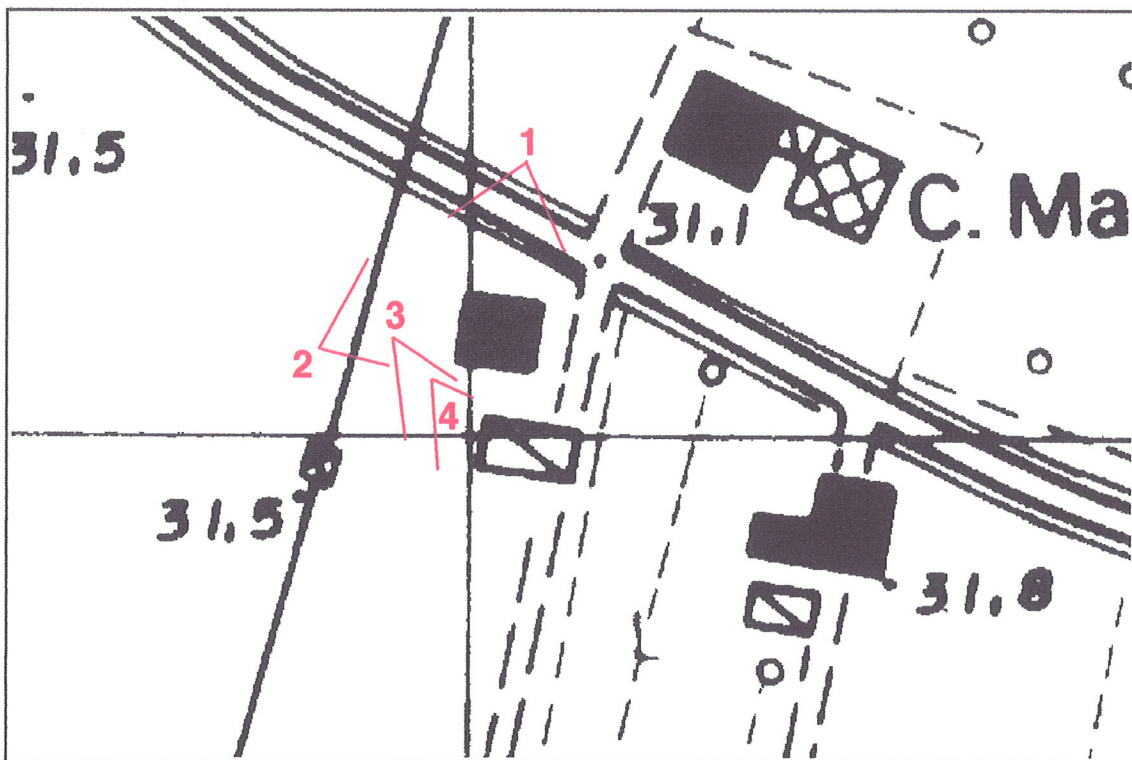


Foto 1





Foto 2



Foto 3





Foto 4