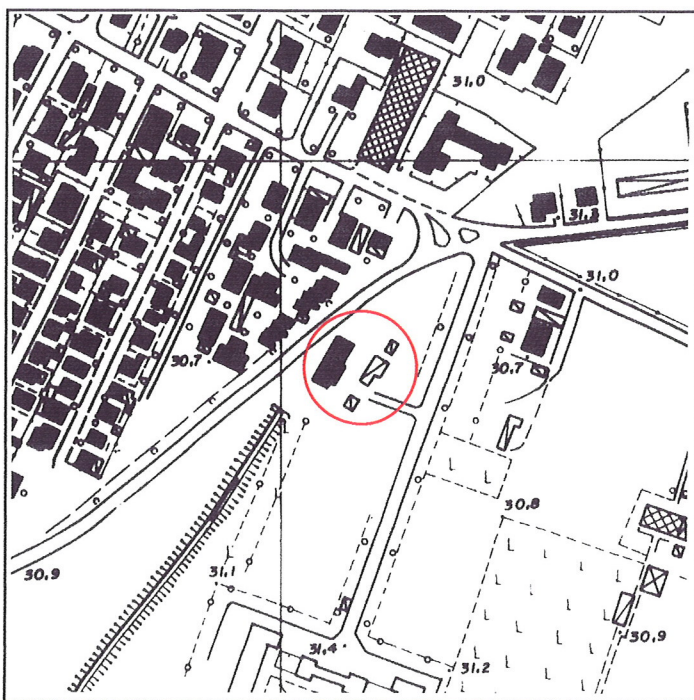


Via	del Cimitero nuovo, 2-4	Toponimo		
Tav. PRG	2.4	Quadrante	F-6	Zona PRG A.3

Edificio principale		Tipologia	elementi contigui
<input type="checkbox"/> Riconoscibile		Interventi	ampliamento
<input checked="" type="checkbox"/> Parzialmente riconoscibile		Dest. d'uso	deposito
<input type="checkbox"/> Non riconoscibile			
Altri edifici riconoscibili <input checked="" type="checkbox"/> SI <input type="checkbox"/> NO		Tipologia	elementi contigui
		Dest. d'uso	attività extra-agricola
Edifici recenti presenti <input checked="" type="checkbox"/> SI <input type="checkbox"/> NO		Tipologia	baracche in lamiera
		Dest. d'uso	attività extra-agricola
Altri elementi di pregio <input type="checkbox"/> SI <input checked="" type="checkbox"/> NO		Descrizione	
Giudizio sintetico sul valore dell'insediamento		discreto valore ambientale	


ESTRATTO DALLA C.T.R.



FOTOGRAFIA IDENTIFICATIVA



Altri documenti



Note

Insedimento costituito da due edifici ad elementi contigui e da baracche e tettoie costruite anche in aderenza e adibito ad attività extra-agricola. L'edificio di più piccole dimensioni è sviluppato in pianta rettangolare su due livelli con copertura a due acque asimmetrica e colmo costante. In aderenza sul lato sud ha un più basso corpo di fabbrica con copertura a due livelli. L'edificio di più grandi dimensioni ha pianta rettangolare con copertura a due acque sfalsata. Quest'ultimo è stato oggetto di un intervento di ristrutturazione che ha in parte alterato l'originaria leggibilità.

PUNTI DI RIPRESA FOTOGRAFICA

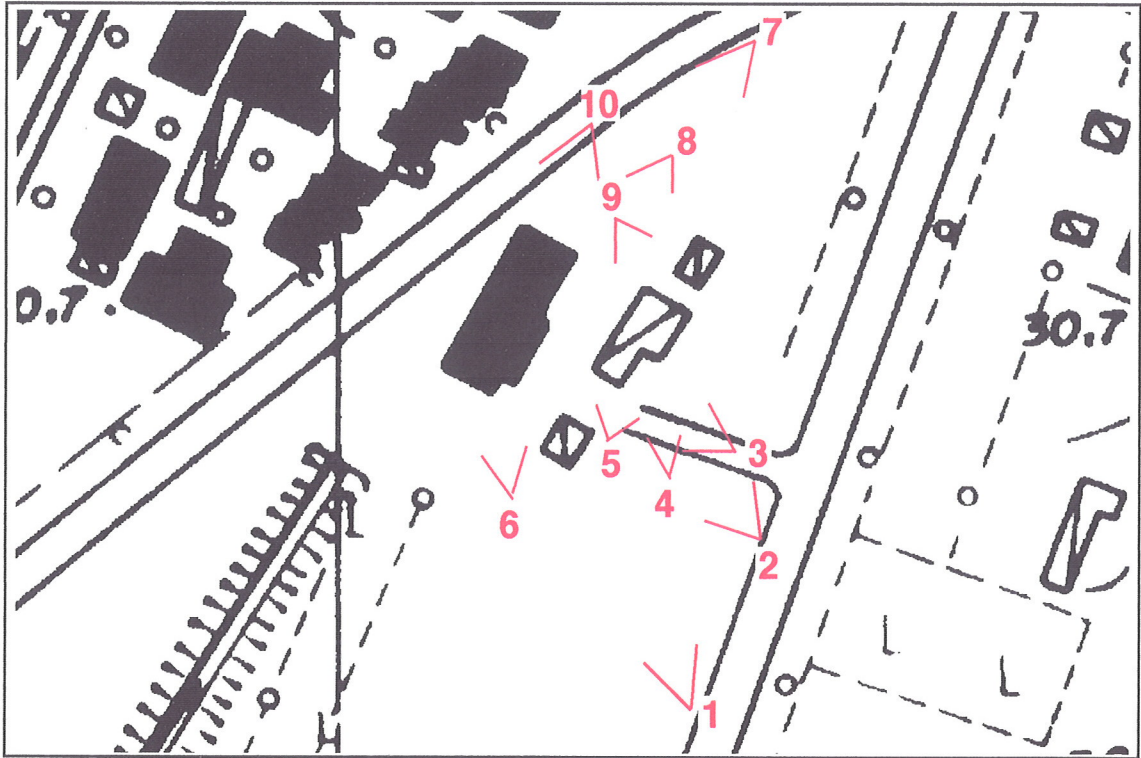


Foto 1



Foto 2



Foto 3



Foto 4



Foto 5



Foto 6



Foto 7



Foto 8



Foto 9



Foto 10