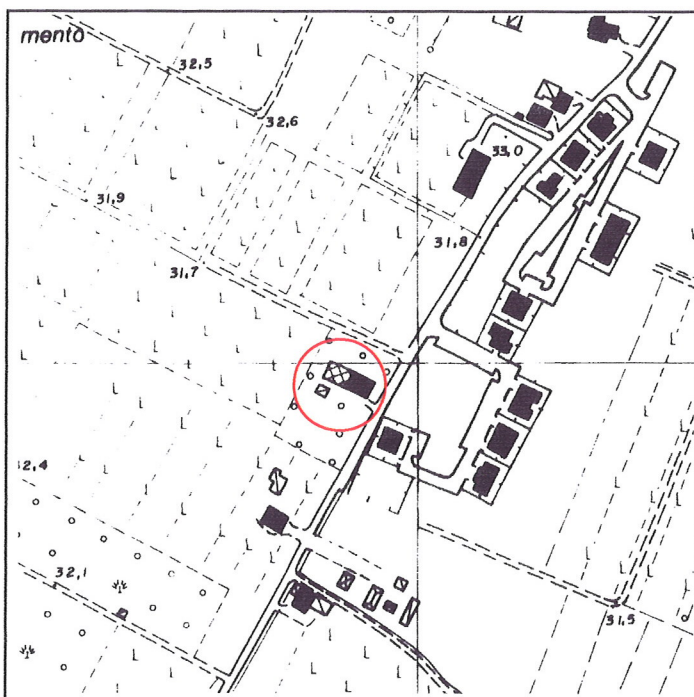


Via	delle Monache, 6	Toponimo	
Tav. PRG	2.4	Quadrante	F-1
		Zona PRG	A.2

Edificio principale		Tipologia	elementi contigui
<input checked="" type="checkbox"/>	Riconoscibile	Interventi	nessuno
<input type="checkbox"/>	Parzialmente riconoscibile	Dest. d'uso	in stato di abbandono
<input type="checkbox"/>	Non riconoscibile		
Altri edifici riconoscibili <input checked="" type="checkbox"/> SI <input type="checkbox"/> NO		Tipologia	rustico
		Dest. d'uso	in stato di abbandono
Edifici recenti presenti <input type="checkbox"/> SI <input checked="" type="checkbox"/> NO		Tipologia	
		Dest. d'uso	
Altri elementi di pregio <input checked="" type="checkbox"/> SI <input type="checkbox"/> NO		Descrizione	cancello e parco
Giudizio sintetico sul valore dell'insediamento			buon valore ambientale


ESTRATTO DALLA C.T.R.



FOTOGRAFIA IDENTIFICATIVA



Altri documenti



Note

Edificio a elementi contigui sviluppato in pianta rettangolare con copertura a tre acque sfalsata. La parte civile è su due livelli e sottotetto e ha luci regolari e simmetricamente distribuite. Presenta una porta-finestra al secondo livello in linea con l'ingresso e un cordolo marcapiano al primo livello. La stalla-fienile in parte al civile su due livelli presenta una porta morta archivoltata a sesto ribassato. Nell'area dell'insediamento è presente un piccolo rustico a un livello con copertura a due acque.

PUNTI DI RIPRESA FOTOGRAFICA

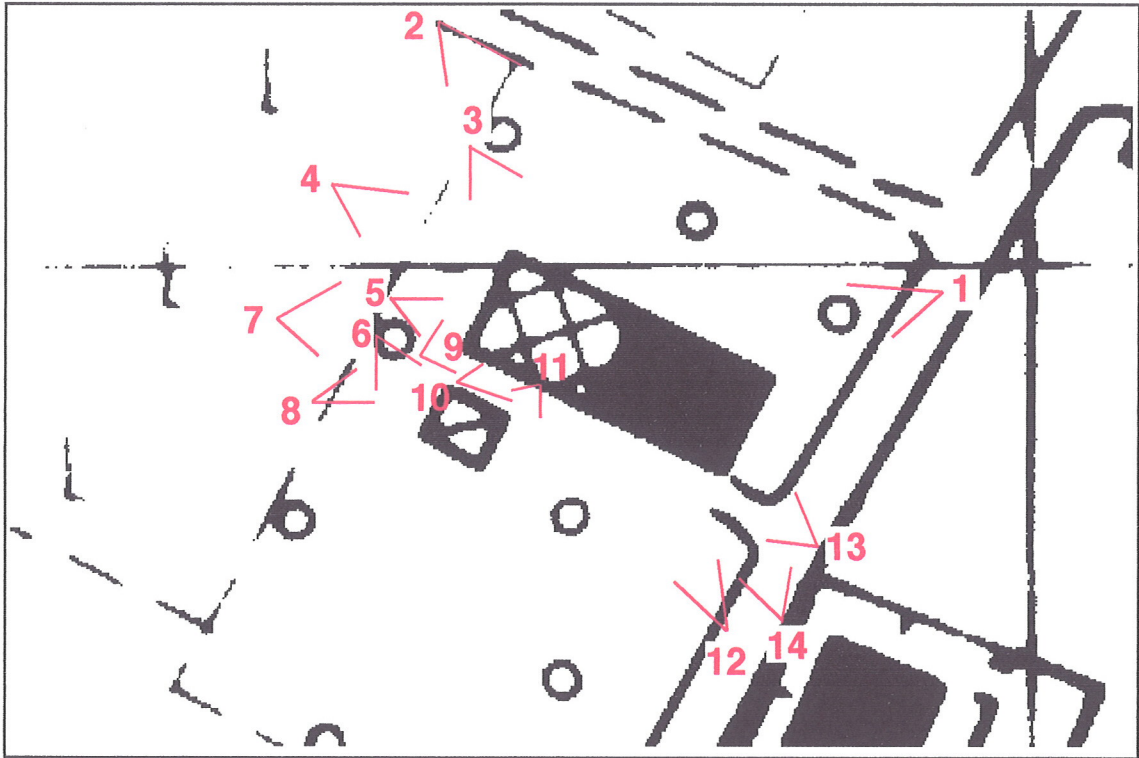


Foto 1



Foto 2



Foto 3



Foto 4



Foto 5



Foto 6



Foto 7



Foto 8



Foto 9



Foto 10



Foto 11



Foto 12



Foto 13



Foto 14